



ANEXO I
TERMO DE REFERÊNCIA

O PROCEDIMENTO LICITATÓRIO OBEDECERÁ À LEI FEDERAL Nº 10.520, DE 17 DE JULHO DE 2002, AO DECRETO MUNICIPAL Nº 09, DE 03 DE FEVEREIRO DE 2020, AO DECRETO FEDERAL Nº 3.722, DE 09 DE JANEIRO DE 2001, À LEI COMPLEMENTAR Nº 123, DE 14 DE DEZEMBRO DE 2006 E SUAS ALTERAÇÕES POSTERIORES, À LEI Nº 12.846, DE 1º DE AGOSTO DE 2013, AO DECRETO MUNICIPAL Nº 021, DE 01 DE JUNHO DE 2018, INSTRUÇÃO NORMATIVA Nº 03, DE 26 DE ABRIL DE 2018, E SUBSIDIARIAMENTE À LEI FEDERAL Nº 8.666, DE 21 DE JUNHO DE 1993 E SUAS ALTERAÇÕES POSTERIORES, BEM COMO, À LEGISLAÇÃO CORRELATA, E DEMAIS EXIGÊNCIAS PREVISTAS EM EDITAL E SEUS ANEXOS.

1. DO OBJETO: CONTRATAÇÃO DE EMPRESA PARA SERVIÇOS DE LOCAÇÃO DE VEÍCULOS AUTOMOTOR TIPO ÔNIBUS E MICRO-ÔNIBUS, PARA TRANSPORTE DE ALUNOS, UNIVERSITÁRIOS E DE FUNCIONÁRIOS DA REDE PÚBLICA DE ENSINO DO MUNICÍPIO DE HORIZONTE, DE RESPONSABILIDADE DA SECRETARIA MUNICIPAL DE EDUCAÇÃO (FME E FUNDEB).

- 1.1. A licitação será julgada por **ITEM/ROTA**, conforme tabela constante neste Termo de Referência.
- 1.2. O critério de julgamento adotado será o **Menor Preço**, com modo de **Disputa Aberto**, observadas as exigências contidas no Edital e seus Anexos quanto às especificações do objeto.
- 1.3. O local de disputa será no Portal de Compras do Governo Federal – COMPRASNET – via site: www.comprasnet.gov.br.
- 1.4. **ÓRGÃO INTERESSADO:** Secretaria de Educação (FME).
- 1.5. **ÓRGÃO PARTICIPANTE:** Secretaria de Educação (FME) e (FUNDEB).

2. DA JUSTIFICATIVA: A presente demanda é imprescindível para o funcionamento geral do sistema público de ensino, na medida em que viabiliza o transporte de alunos, universitários e funcionários da rede Pública Municipal de Ensino, tendo em vista que o Município não dispõe de frota própria suficiente para atender as demandas, justifica-se a referida contratação para garantir transporte gratuito de estudantes até as Unidades Educacionais de forma a atender toda a demanda da rede de ensino do município de Horizonte.

3. DA ESPECIFICAÇÃO DO OBJETO, OBSERVAÇÕES, ITENS/ROTA E VALORES ESTIMADOS:

3.1. **DOS SERVIÇOS:** Serviço de transporte de alunos da rede pública de ensino fundamental e médio, universitários e funcionários da rede pública de ensino do município de Horizonte, conforme as seguintes especificações:

a) Prestação de serviços com veículos automotores tipo ônibus e micro-ônibus, conforme rotas determinadas pela Secretaria Municipal de Educação, Anexo I do Termo de Referência;

b) Os veículos utilizados na prestação dos serviços deverão preencher todos os requisitos de segurança contidos no Código Nacional de Trânsito, além de possuírem todos os comprovantes atualizados de utilização por parte do DETRAN-CE;

c) Os veículos utilizados na prestação dos serviços deverão possuir equipamento eletrônico que permitam rastreamento / monitoramento via GPS e/ou via GSM/GPRS, em tempo real; este sistema deverá permitir o acesso a diversas informações sobre Rotas, Viagens e/ou Deslocamentos (início e fim), horários e, principalmente, sobre os quilômetros percorridos entre o início e o fim de cada Rota e/ou viagem. A contratada deverá disponibilizar o acesso via internet (aplicativo do tipo WEB Browser e/ou Navegador de Internet) e em tempo real para a Secretaria Municipal de Educação para o acompanhamento da prestação de serviço;

d) Os veículos rodoviários destinados às rotas intermunicipais deverão estar em perfeito estado de conservação e utilização, tendo, no máximo, 10 (dez) anos de fabricação, e disponibilizar ar-condicionado;

e) Os veículos urbanos destinados às rotas internas deverão estar em perfeito estado de conservação e utilização, tendo, no máximo, 12 (doze) anos de fabricação;

f) A contratada se responsabilizará pela instalação de aparelhos de controle de acesso por cartão magnético ou com



- leitor de Qr code, para viabilizar a identificação dos usuários através do sistema "Conecta Cidadão";
- g) A contratada deverá apresentar seguro de responsabilidade civil por danos pessoais, materiais, de passageiros e terceiros não transportados, além de cobertura para eventuais danos morais de passageiros e de terceiros não transportados;
- h) Nos veículos rodoviários constará identificação na parte externa, indicando que está a serviço da Secretaria Municipal de Educação, bem como a identificação da rota. Além disso, para os veículos urbanos, além da identificação supracitada, existe a necessidade de faixa horizontal indicativa "ESCOLAR", conforme Lei 9.503/97- Código Trânsito Brasileiro, com a identificação da rota;
- i) Os condutores dos veículos devem satisfazer os seguintes requisitos:
- A contratação dos motoristas feita pela contratada será redigida pelas disposições de direito privado e pela legislação trabalhista, não se estabelecendo qualquer relação de vínculo entre estes e o município de Horizonte/CE;
 - Possuir Carteira Nacional de Habilitação (CNH) Categoria D;
 - Idade superior a 21 anos;
 - Possuir Curso para Conductor de Transporte Escolar;
 - Não ter cometido mais de uma infração gravíssima nos últimos 12 (doze) meses.
 - Os motoristas deverão portar celulares fornecidas pela contratada, com acesso à internet, para registro de presença de usuários das rotas através de Qr code.
 - Deverão ser corteses, educados e solidários com cada usuário(a) e receber deles(as) a mesma cordialidade.
- j) Não poderá a contratada, transferir a terceiros, por qualquer forma, o contrato, nem subcontratar qualquer parte da prestação de serviço;
- k) Após o aceite da ordem de serviço, obriga-se a contratada, antes da execução da prestação de serviço, informar a placa do veículo e o motorista responsável pela rota;
- l) A contratada deverá informar para o servidor fiscalizador da Secretária Municipal de Horizonte qualquer eventualidade que ocorra a mudança do motorista e/ou veículo em até 02 (duas) horas antes do início da rota com a devida justificativa e encaminhamento dos seguintes documentos:
- CPF, cédula de identidade e comprovante de endereço de cada motorista;
 - Ficha de registro de empregado dos motoristas;
 - Carteira Nacional de Habilitação, categoria "D" ou superior de cada motorista;
 - Curso para Conductor de Transporte Escolar de cada motorista;
- m) A contratada deverá ser conhecedora do percurso determinado pela Secretaria Municipal de Educação, sendo necessário que o motorista esteja fardado e sempre porte os documentos necessários de identificação pessoal pela empresa a qual exerce sua função laboral;
- n) A contratada responderá pela frequência dos seus profissionais, exercendo o devido controle sobre a assiduidade e a pontualidade, garantindo a presença de pessoal suficiente para o cumprimento dos serviços;
- o) É indispensável que na prestação dos serviços sejam rigorosamente observados os requisitos de pontualidade, regularidade, continuidade, eficiência, segurança, higiene, cortesia, sendo que a velocidade do veículo deverá obedecer à velocidade máxima indicada;
- p) A execução dos serviços será acompanhada e fiscalizada por servidor da Secretaria Municipal de Educação, o qual deverá atestar o relatório de despesa, quando comprovada a correta execução dos serviços, para fins de pagamentos;
- q) A presença da fiscalização não elide nem diminui a responsabilidade da empresa contratada;
- r) Caberá ao servidor designado rejeitar totalmente, ou em parte, a execução dos serviços que não esteja de acordo com as exigências, bem como determinar prazo para substituição dele, eventualmente fora de especificação;
- s) À contratada, obriga-se a preparar o relatório mensal de cada rota executada, conforme Anexo II ao Termo de Referência, as quais deverão ser analisadas, aprovadas e encaminhadas para pagamento pela contratante, o qual deverá reconhecer apenas os dias úteis de serviços prestados;**
- t) A contratada não poderá usar o espaço ou prédio público como garagem ou acomodações de seus motoristas;
- u) O valor do serviço inclui motorista, reposição imediata em caso de defeito ou grande avaria, manutenção, combustível, impostos, encargos trabalhistas e previdenciários, seguro obrigatório, licenciamento, infrações, multas e seguro em favor de terceiros, tudo de responsabilidade da contratada;





v) Os serviços executados sem autorização por escrito da Secretaria de Educação não serão levados em consideração para efeito de pagamento;

x) Os veículos utilizados na prestação dos serviços deverão submeter-se a laudo de vistoria do DEMUTRAM do Município de Horizonte, como condição para assinatura do contrato, o qual será feito antes da contratação e renovado a cada 06 (seis) meses, sob pena de decair do direito à contratação;

- Será reprovado o veículo que possuir a medida do sulco do pneu do menor que 3mm e/ou os pneus recapados;
- Será reprovado o veículo o veículo com velocímetro e hodômetro sem o devido funcionamento;
- Será reprovado o veículo rodoviário que apresentar o mau funcionamento do ar-condicionado.

z) No ato da contratação, deverão ser apresentados os seguintes documentos, sob pena de decair do direito à contratação:

- CPF, cédula de identidade e comprovante de endereço de cada motorista;
- Ficha de registro de empregado dos motoristas;
Carteira Nacional de Habilitação, categoria "D" ou superior de cada motorista;
- Curso para Condutor de Transporte Escolar de cada motorista;
- Apólice de seguros contra terceiros e passageiros de cada veículo;
- Comprovação de situação regular referente ao Licenciamento e seguro Obrigatório (DPVAT) de todos os veículos. O contratado, na execução do contrato, sem prejuízo das responsabilidades contratuais e legais, poderá subcontratar parte do serviço, até o limite admitido, em cada caso, pela Administração;
- Comprovação de possuir garagem própria ou locada no Município de Horizonte, com o mínimo de m² que comportem os veículos contratados.

3.4. Os preços de referência foram calculados tendo como base a média de preços apurada através de pesquisas de preços elaboradas pela Central de Compras do município de Horizonte/CE, conforme abaixo especificado:

ITEM	DESCRIÇÃO DO SERVIÇO						
01	TRANSPORTE DE FUNCIONÁRIOS						
	ROTA 01						
	Micro-Ônibus do Tipo Rodoviário com ar-condicionado, com, no máximo, 10 anos de uso da data de fabricação e, no mínimo, 22 assentos, monitorado por Sistema de Posicionamento Global (GPS), via satélite e/ ou via GSM (Sistema Global para Comunicações Móveis) / GPRS (Serviço de Rádio de Pacote Geral).						
	TRECHO: CHOROZINHO/HORIZONTE/CHOROZINHO						
	Dias/mês	Km/diário	Km/Mês	Valor km	Valor km/mês	Km/ano	Valor km/ano
	22	49,70	1.093,40	RS 9,55	RS 10.441,97	13.120,80	RS 125.303,64
Saída: 05h30min Chorozinho: Rua João Cosner (Igreja Matriz Santa Teresinha) - Av. Raimundo Simplicio de Carvalho - BR 116 Rodovia Santos Dumont - Horizonte - Rua Baturité (Garagem do Transporte Escolar Estádio Domingão): 24,70km							
Retorno: 17h30min Chorozinho: Rua Baturité (Garagem do Transporte Escolar Estádio Domingão) - BR 116 Rodovia Santos Dumont - Chorozinho - Av. Raimundo Simplicio de Carvalho - Rua João Cosner (Igreja Matriz Santa Teresinha): 25,00km							

ITEM	DESCRIÇÃO DO SERVIÇO						
02	TRANSPORTE DE FUNCIONÁRIOS						
	ROTA 02						
	Micro-Ônibus do Tipo Rodoviário com ar-condicionado, com, no máximo, 10 anos de uso da data de fabricação e, no mínimo, 22 assentos, monitorado por Sistema de Posicionamento Global (GPS), via satélite e/ ou via GSM (Sistema Global para Comunicações Móveis) / GPRS (Serviço de Rádio de Pacote Geral).						
	TRECHO: HORIZONTE/CHOROZINHO/HORIZONTE						
	Dias/mês	Km/diário	Km/Mês	Valor km	Valor km/mês	Km/ano	Valor km/ ano
	22	99,40	2.186,80	RS 8,75	RS 19.134,50	26.241,60	RS 229.614,00
Saída: 05h Horizonte: Rua Baturité (Garagem do Transporte Escolar Estádio Domingão) - BR 116 Rodovia Santos Dumont - Chorozinho - Av. Raimundo Simplicio de Carvalho - Rua João Cosner (Igreja Matriz Santa Teresinha) - Av. Raimundo Simplicio de Carvalho - BR 116 Rodovia Santos Dumont - Horizonte - Rua Baturité (Garagem do Transporte Escolar Estádio Domingão): 49,70km							
Retorno: 17h30min Chorozinho: Rua Baturité (Garagem do Transporte Escolar Estádio Domingão) - BR 116 Rodovia Santos Dumont - Chorozinho - Av. Raimundo Simplicio de Carvalho - Rua João Cosner (Igreja Matriz Santa Teresinha) - Av. Raimundo Simplicio de Carvalho - BR 116 Rodovia Santos Dumont - Horizonte - Rua Baturité (Garagem do Transporte Escolar Estádio Domingão): 49,70km							

03	TRANSPORTE DE FUNCIONÁRIOS						
ROTA 03							



Ônibus do Tipo Rodoviário com ar-condicionado, com, no máximo, 10 anos de uso da data de fabricação e, no mínimo, 48 assentos, monitorado por Sistema de Posicionamento Global (GPS), via satélite e/ ou via GSM (Sistema Global para Comunicações Móveis) / GPRS (Serviço de Rádio de Pacote Geral).

TRECHO: HORIZONTE/CHOROZINHO/PACAJUS/HORIZONTE

Dias/mês	Km/diário	Km/Mês	Valor km	Valor km/mês	Km/ano	Valor km/ ano
22	99,00	2.178,00	RS 11,12	RS 24.219,36	26.136,00	RS 290.632,32

Saída: 05h Horizonte: Rua Baturité (Garagem do Transporte Escolar Estádio Domingão) - BR 116 Rodovia Santos Dumont - Chorozinho - Av. Raimundo Simplicio de Carvalho - Rua João Cosner (Igreja Matriz Santa Teresinha) - Av. Raimundo Simplicio de Carvalho - BR 116 Rodovia Santos Dumont - Pacajus - Rua Cônego Eduardo Araripe (Pousada Espaço Verde) - Rua Cônego Eduardo Araripe (Igreja Matriz de Nossa senhora da Conceição) - Horizonte - Rua Baturité (Garagem do Transporte Escolar Estádio Domingão): **49,90km**

Retorno: 17h30min Chorozinho: Rua Baturité (Garagem do Transporte Escolar Estádio Domingão) - BR 116 Rodovia Santos Dumont - Pacajus - Rua Cônego Eduardo Araripe - Rua Francisco Menezes (Banco do Brasil) - Rua dos Expedicionários - Rua Cônego Eduardo Araripe (Pousada Espaço Verde) - Chorozinho - Av. Raimundo Simplicio de Carvalho - Rua João Cosner (Igreja Matriz Santa Teresinha) - Av. Raimundo Simplicio de Carvalho - BR 116 Rodovia Santos Dumont - Horizonte - Rua Baturité (Garagem do Transporte Escolar Estádio Domingão): **49,10km**

TRANSPORTE DE FUNCIONÁRIOS

ROTA 04

Ônibus do Tipo Rodoviário com ar-condicionado, com, no máximo, 10 anos de uso da data de fabricação e, no mínimo, 45 assentos, monitorado por Sistema de Posicionamento Global (GPS), via satélite e/ ou via GSM (Sistema Global para Comunicações Móveis) / GPRS (Serviço de Rádio de Pacote Geral).

TRECHO: HORIZONTE/PACAJUS/HORIZONTE

Dias/mês	Km/diário	Km/Mês	Valor km	Valor km/mês	Km/ano	Valor km/ ano
22	42,00	924,00	RS 16,24	RS 15.005,76	11.088,00	RS 180.069,12

04

Saída: 05h45min Horizonte: Rua Baturité (Garagem do Transporte Escolar Estádio Domingão) - BR 116 Rodovia Santos Dumont - Pacajus - Rua Cônego Eduardo Araripe - Rua Francisco Menezes - Rua dos Expedicionários - Rua Cônego Eduardo Araripe (Pousada Espaço Verde) - Rua Cônego Eduardo Araripe (Igreja Matriz de Nossa senhora da Conceição) - Rua Cônego Eduardo Araripe - Horizonte - Rua Baturité (Garagem do Transporte Escolar Estádio Domingão): **21km**

Retorno: 17h30min Pacajus: Rua Baturité (Garagem do Transporte Escolar Estádio Domingão) - BR 116 Rodovia Santos Dumont - Pacajus - Rua Cônego Eduardo Araripe - Rua Francisco Menezes (Banco do Brasil) - Rua dos Expedicionários - Rua Cônego Eduardo Araripe (Pousada Espaço Verde) - Rua Cônego Eduardo Araripe - Horizonte - Rua Baturité (Garagem do Transporte Escolar Estádio Domingão): **21km**

TRANSPORTE DE FUNCIONÁRIOS

ROTA 05

Ônibus do Tipo Rodoviário com ar-condicionado, com, no máximo, 10 anos de uso da data de fabricação e, no mínimo, 45 assentos, monitorado por Sistema de Posicionamento Global (GPS), via satélite e/ ou via GSM (Sistema Global para Comunicações Móveis) / GPRS (Serviço de Rádio de Pacote Geral).

TRECHO: PACAJUS/HORIZONTE/PACAJUS

Dias/mês	Km/diário	Km/Mês	Valor km	Valor km/mês	Km/ano	Valor km/ ano
22	20,90	459,80	RS 27,31	RS 12.557,138	5.517,60	RS 150.685,66

05

Saída: 05h55 Pacajus: Rua Cônego Eduardo Araripe (Pousada Espaço Verde) - Rua Cônego Eduardo Araripe (Igreja Matriz de Nossa senhora da Conceição) - Rua Cônego Eduardo Araripe - Horizonte - Rua Baturité (Garagem do Transporte Escolar Estádio Domingão): **10km**

Retorno: 17h30min Pacajus: Rua Baturité (Garagem do Transporte Escolar Estádio Domingão) - BR 116 Rodovia Santos Dumont - Pacajus - Rua Cônego Eduardo Araripe - Rua Francisco Menezes (Banco do Brasil) - Rua dos Expedicionários - Rua Cônego Eduardo Araripe (Pousada Espaço Verde): **10,90km**

TRANSPORTE DE FUNCIONÁRIOS

ROTA 06

Ônibus do Tipo Rodoviário com ar-condicionado, com, no máximo, 10 anos de uso da data de fabricação e, no mínimo, 48 assentos, monitorado por Sistema de Posicionamento Global (GPS), via satélite e/ ou via GSM (Sistema Global para Comunicações Móveis) / GPRS (Serviço de Rádio de Pacote Geral).

TRECHO: CHOROZINHO/PACAJUS/HORIZONTE/CHOROZINHO

Dias/mês	Km/diário	Km/Mês	Valor km	Valor km/mês	Km/ano	Valor km/ ano
22	49,00	1.078,00	RS 16,24	RS 17.506,72	12.936,00	RS 210.080,64

06

Saída: 05h40min Chorozinho: Rua João Cosner (Igreja Matriz Santa Teresinha) - Av. Raimundo Simplicio de Carvalho - BR 116 Rodovia Santos Dumont - Pacajus - Rua Cônego Eduardo Araripe (Pousada Espaço Verde) - Rua Cônego Eduardo Araripe (Igreja Matriz de Nossa senhora da Conceição) - Horizonte - Rua Baturité (Garagem do Transporte Escolar Estádio Domingão): **24,60km**





Retorno: 17h30min Chorozinho: Rua Baturité (Garagem do Transporte Escolar Estádio Domingão) - BR 116 Rodovia Santos Dumont - Pacajus - Rua Cônego Eduardo Araripe - Rua Francisco Menezes (Banco do Brasil) - Rua dos Expedicionários - Rua Cônego Eduardo Araripe (Pousada Espaço Verde) - Chorozinho - Av. Raimundo Simplicio de Carvalho - Rua João Cosner (Igreja Matriz Santa Teresinha); **24,40km**

TRANSPORTE DE FUNCIONÁRIOS

ROTA 07

Ônibus do Tipo Rodoviário com ar-condicionado, com, no máximo, 10 anos de uso da data de fabricação e, no mínimo, 48 assentos, monitorado por Sistema de Posicionamento Global (GPS), via satélite e/ ou via GSM (Sistema Global para Comunicações Móveis) / GPRS (Serviço de Rádio de Pacote Geral).

TRECHO: CHOROZINHO/PACAJUS/HORIZONTE/MUNDO NOVO

Dias/mês	Km/diário	Km/Mês	Valor km	Valor km/mês	Km/ano	Valor km/ ano
22	104,80	2.305,60	RS 10,79	RS 24.877,424	27.667,20	RS 298.529,09

Saída: 05h40min Chorozinho: Rua João Cosner (Igreja Matriz Santa Teresinha) - Av. Raimundo Simplicio de Carvalho - BR 116 Rodovia Santos Dumont - Pacajus - Rua Cônego Eduardo Araripe (Pousada Espaço Verde) - Rua Cônego Eduardo Araripe (Igreja Matriz de Nossa senhora da Conceição) - Horizonte - Rua Baturité (Garagem do Transporte Escolar Estádio Domingão); **24,60km**

Saída: 06h20min Horizonte: Rua Baturité (Garagem do Transporte Escolar Estádio Domingão) - Rua Manoel Conrado de Sousa - Rua Manoel Feliciano de Sousa - Dourado - Rua Dona Sinhá (EMEF. Marina Ferreira de Almeida) - Rua Francisco Hermes da Costa (CEI Dona Sinhá) - Av. Marina Ferreira de Almeida - Rua João Maroca - Carnaubal - Av. Pedro Feliciano de Oliveira (EMEF. Sebastião Lopes de Oliveira) - Rua Maria Pinheiro da Silva - Canavieira dos Pinheiros - Av. Manoel Pereira da Costa (EMEF. Maria Pinheiro da Silva) - Rua Maria Pinheiro da Silva (CEI Eufrasina Martins dos Santos) - Rua Lagoa da Canavieira - Rua Antônio Neto da Silva - Aningas - Rua Granvile Alves de Freitas - Rua Raimundo Pereira Lima (EMEF. Francisca Monteiro de Oliveira) - Rua Granvile Alves de Freitas - Mundo Novo - Rua José Arcelino de Menezes (EMEF. Domitília Assunção de Menezes) - Rua Análio José da Silva - Dourado - Av. Manoel Ferreira de Almeida - Rua Manoel Conrado de Sousa - Rua Baturité (Garagem do Transporte Escolar Estádio Domingão); **27,90km**

Retorno: 16h50min Horizonte: Rua Baturité (Garagem do Transporte Escolar Estádio Domingão) - Rua Manoel Conrado de Sousa - Rua Manoel Feliciano de Sousa - Dourado - Rua Dona Sinhá (EMEF. Marina Ferreira de Almeida) - Rua Francisco Hermes da Costa (CEI Dona Sinhá) - Av. Marina Ferreira de Almeida - Rua João Maroca - Carnaubal - Av. Pedro Feliciano de Oliveira (EMEF. Sebastião Lopes de Oliveira) - Rua Maria Pinheiro da Silva - Canavieira dos Pinheiros - Av. Manoel Pereira da Costa (EMEF. Maria Pinheiro da Silva) - Rua Maria Pinheiro da Silva (CEI Eufrasina Martins dos Santos) - Rua Lagoa da Canavieira - Rua Antônio Neto da Silva - Aningas - Rua Granvile Alves de Freitas - Rua Raimundo Pereira Lima (EMEF. Francisca Monteiro de Oliveira) - Rua Granvile Alves de Freitas - Mundo Novo - Rua José Arcelino de Menezes (EMEF. Domitília Assunção de Menezes) - Rua Análio José da Silva - Dourado - Av. Manoel Ferreira de Almeida - Rua Manoel Conrado de Sousa - Rua Baturité (Garagem do Transporte Escolar Estádio Domingão); **27,90km**

Retorno: 17h30min Chorozinho: Rua Baturité (Garagem do Transporte Escolar Estádio Domingão) - BR 116 Rodovia Santos Dumont - Pacajus - Rua Cônego Eduardo Araripe - Rua Francisco Menezes (Banco do Brasil) - Rua dos Expedicionários - Rua Cônego Eduardo Araripe (Pousada Espaço Verde) - Chorozinho - Av. Raimundo Simplicio de Carvalho - Rua João Cosner (Igreja Matriz Santa Teresinha); **24,40km**

TRANSPORTE DE FUNCIONÁRIOS

ROTA 08

Micro-Ônibus do Tipo Rodoviário com ar-condicionado, com, no máximo, 10 anos de uso da data de fabricação e, no mínimo, 22 assentos, monitorado por Sistema de Posicionamento Global (GPS), via satélite e/ ou via GSM (Sistema Global para Comunicações Móveis) / GPRS (Serviço de Rádio de Pacote Geral).

TRECHO: HORIZONTE/MUNDO NOVO

Dias/mês	Km/diário	Km/Mês	Valor km	Valor km/mês	Km/ano	Valor km/ ano
22	55,80	1.227,60	RS 9,35	RS 11.478,06	14.731,20	RS 137.736,72

Saída: 06h20min Horizonte: Rua Baturité (Garagem do Transporte Escolar Estádio Domingão) - Rua Manoel Conrado de Sousa - Av. Manoel Ferreira de Almeida - Dourado - Rua Dona Sinhá (EMEF. Marina Ferreira de Almeida) - Rua Francisco Hermes da Costa (CEI Dona Sinhá) - Av. Marina Ferreira de Almeida - Rua João Maroca - Carnaubal - Av. Pedro Feliciano de Oliveira (EMEF. Sebastião Lopes de Oliveira) - Rua Maria Pinheiro da Silva - Canavieira dos Pinheiros - Av. Manoel Pereira da Costa (EMEF. Maria Pinheiro da Silva) - Rua Maria Pinheiro da Silva (CEI Eufrasina Martins dos Santos) - Rua Lagoa da Canavieira - Rua Antônio Neto da Silva - Aningas - Rua Granvile Alves de Freitas - Rua Raimundo Pereira Lima (EMEF. Francisca Monteiro de Oliveira) - Rua Granvile Alves de Freitas - Mundo Novo - Rua José Arcelino de Menezes (EMEF. Domitília Assunção de Menezes) - Rua Análio José da Silva - Dourado - Av. Manoel Ferreira de Almeida - Rua Manoel Conrado de Sousa - Rua Baturité (Garagem do Transporte Escolar Estádio Domingão); **27,90km**

Retorno: 16h50min Horizonte: Rua Baturité (Garagem do Transporte Escolar Estádio Domingão) - Rua Manoel Conrado de Sousa - Av. Manoel Ferreira de Almeida - Dourado - Rua Dona Sinhá (EMEF. Marina Ferreira de Almeida) - Rua Francisco Hermes da Costa (CEI Dona Sinhá) - Av. Marina Ferreira de Almeida - Rua João Maroca - Carnaubal - Av. Pedro Feliciano de Oliveira (EMEF. Sebastião Lopes de Oliveira) - Rua Maria Pinheiro da Silva - Canavieira dos Pinheiros - Av. Manoel Pereira da Costa (EMEF. Maria Pinheiro da Silva) - Rua Maria Pinheiro da Silva (CEI Eufrasina Martins dos Santos) - Rua Lagoa da Canavieira - Rua Antônio Neto da Silva - Aningas - Rua Granvile Alves de Freitas - Rua Raimundo Pereira Lima (EMEF. Francisca Monteiro de Oliveira) - Rua Granvile Alves de Freitas - Mundo Novo - Rua José Arcelino de Menezes (EMEF. Domitília Assunção de Menezes) - Rua Análio José da Silva - Dourado - Av. Manoel Ferreira de Almeida - Rua Manoel Conrado de Sousa - Rua Baturité (Garagem do Transporte Escolar Estádio Domingão); **27,90km**



TRANSPORTE DE FUNCIONÁRIOS						
ROTA 09						
Micro-Ônibus do Tipo Rodoviário com ar-condicionado, com, no máximo, 10 anos de uso da data de fabricação e, no mínimo, 22 assentos, monitorado por Sistema de Posicionamento Global (GPS), via satélite e/ ou via GSM (Sistema Global para Comunicações Móveis) / GPRS (Serviço de Rádio de Pacote Geral).						
TRECHO: HORIZONTE/CORRÊGO DAS QUINTAS						
Dias/mês	Km/diário	Km/Mês	Valor km	Valor km/mês	Km/ano	Valor km/ ano
22	43,20	950,40	RS 10,37	RS 9.855,648	11.404,80	RS 118.267,78
Saída: 06h20min Horizonte: Rua Baturité (Garagem do Transporte Escolar Estádio Domingão) - Rua Manoel Conrado de Sousa - Av. Manoel Ferreira de Almeida - Dourado - Canaveira dos Muniz - Av. Manoel Ferreira de Almeida - Coqueiros - Rua Francisco Carlos (EMEF. Geovania Albano de Almeida) - Rua Joaquim de Almeida - Av. Manoel Ferreira de Almeida - Rua Raimundo Muniz Basílio - Córrego das Quintas - Rua Franciné Domingos de Sousa - Rua Maria Luiza da Conceição (EMEF. Raimundo Domingos de Sousa) - Rua Franciné Domingos de Sousa - Av. Manoel Ferreira de Almeida - Dourado - Av. Manoel Ferreira de Almeida - Rua Manoel Conrado de Sousa - Rua Baturité (Garagem do Transporte Escolar Estádio Domingão); 21,60km						
Retorno: 17h Horizonte: Rua Baturité (Garagem do Transporte Escolar Estádio Domingão) - Rua Manoel Conrado de Sousa - Av. Manoel Ferreira de Almeida - Dourado - Canaveira dos Muniz - Av. Manoel Ferreira de Almeida - Coqueiros - Rua Francisco Carlos (EMEF. Geovania Albano de Almeida) - Rua Joaquim de Almeida - Av. Manoel Ferreira de Almeida - Rua Raimundo Muniz Basílio - Córrego das Quintas - Rua Franciné Domingos de Sousa - Rua Maria Luiza da Conceição (EMEF. Raimundo Domingos de Sousa) - Rua Franciné Domingos de Sousa - Av. Manoel Ferreira de Almeida - Dourado - Av. Manoel Ferreira de Almeida - Rua Manoel Conrado de Sousa - Rua Baturité (Garagem do Transporte Escolar Estádio Domingão); 21,60km						

TRANSPORTE DE FUNCIONÁRIOS						
ROTA 10						
Ônibus do Tipo Rodoviário com ar-condicionado, com, no máximo, 10 anos de uso da data de fabricação e, no mínimo, 48 assentos, monitorado por Sistema de Posicionamento Global (GPS), via satélite e/ ou via GSM (Sistema Global para Comunicações Móveis) / GPRS (Serviço de Rádio de Pacote Geral).						
TRECHO: FORTALEZA/HORIZONTE/FORTALEZA						
Dias/mês	Km/diário	Km/Mês	Valor km	Valor km/mês	Km/ano	Valor km/ ano
22	92,70	2.039,40	RS 11,12	RS 22.678,128	24.472,80	RS 272.137,54
Saída: 05h35min Fortaleza: Barvião - Paranguaba - Rua 15 de Novembro - Av. Senador Carlos Jereissati (Aeroporto) - Av. Alberto Craveiro - BR 116 Rodovia Santos Dumont (Atacadão) - Messejana - Av. Frei Cirilo (Hospital Coração de Jesus) - Av. Frei Cirilo (Pinheiro Supermercado) - Rua Padre Pedro de Alencar (Igreja Matriz) - BR 116 Rodovia Santos Dumont (Fábrica Fortaleza) Horizonte (Comercial Oliveira, Próximo ao Fotossensor) - Rua Baturité (Garagem do Transporte Escolar Estádio Domingão); 46,20km						
Retorno: 17h35min Fortaleza: Rua Baturité (Garagem do Transporte Escolar Estádio Domingão) - Rua Raimundo Alves da Silva - Av. Presidente Castelo Branco (Prefeitura) - Rua Francisco Eudes Ximenes - Rua Ciro Bilhar - Rua Francisco Xavier de Freitas - Horizonte (Próximo ao Fotossensor, Comercial Oliveira) - BR 116 Rodovia Santos Dumont (Fábrica Fortaleza) - Messejana - Rua Padre Pedro de Alencar (Igreja Matriz) - Rua José Hipólito - Rua Coronel Francisco Pereira - Rua Padre Carlos de Alencar - Rua Padre Pedro de Alencar - Av. Frei Cirilo (Pinheiro Supermercado) - Av. Frei Cirilo (Hospital Coração de Jesus) - BR 116 Rodovia Santos Dumont - Av. Alberto Craveiro - Av. Senador Carlos Jereissati (Aeroporto) - Rua Três Maria - Rua Barão de Aquiraz - Av. João Pessoa - Barvião; 46,50km						

TRANSPORTE DE FUNCIONÁRIOS						
ROTA 11						
Ônibus do Tipo Rodoviário com ar-condicionado, com, no máximo, 10 anos de uso da data de fabricação e, no mínimo, 45 assentos, monitorado por Sistema de Posicionamento Global (GPS), via satélite e/ ou via GSM (Sistema Global para Comunicações Móveis) / GPRS (Serviço de Rádio de Pacote Geral).						
TRECHO: FORTALEZA/HORIZONTE/FORTALEZA						
Dias/mês	Km/diário	Km/Mês	Valor km	Valor km/mês	Km/ano	Valor km/ ano
22	99,60	2.191,20	RS 11,12	RS 24.366,144	26.294,40	RS 292.393,73
Saída: 05h35min Fortaleza: Av. Treze de Maio (Reitoria da UFC) - Av. da Universidade - Av. Domingos Olímpio (Terminal da São Benedito) - Av. Aguanambi (Pão de Açúcar) - BR 116 Rodovia Santos Dumont (DNIT, Viaduto Messejana/Antigo Clube Pau de Arara, Posto de Combustível Tigrão, Viaduto 4º Anel Viário, Vipal Pncus, Imperial Truck Center, Estrada Nova, Lagoa Seca) - Horizonte - (Posto de Combustível Coluna) - Rua Baturité (Garagem do Transporte Escolar Estádio Domingão); 49,30km						
Retorno: 17h35min Fortaleza: Rua Baturité (Garagem do Transporte Escolar Estádio Domingão) - Rua Raimundo Alves da Silva - Av. Presidente Castelo Branco (Prefeitura) - Rua Francisco Eudes Ximenes - Rua Ciro Bilhar - Rua Francisco Xavier de Freitas - Horizonte - (Posto de Combustível Coluna) - BR 116 Rodovia Santos Dumont (Lagoa Seca, Estrada Nova, Imperial Truck Center, Vipal Pncus, Viaduto 4º Anel Viário, Posto de Combustível Tigrão, Viaduto Messejana, DNIT) - Fortaleza - Av. Aguanambi (Pão de Açúcar) - Av. Antônio Sales - Rua João Brígido - Av. Domingos Olímpio (Terminal da São Benedito) - Av. Tristão Gonçalves - Rua Antônio Pompeu - Rua Padre Mororó - Av. Domingos Olímpio - Rua Tereza Cristina - Av. Treze de Maio; 50,3km						

TRANSPORTE DE FUNCIONÁRIOS						
ROTA 12						
Ônibus do Tipo Rodoviário com ar-condicionado, com, no máximo, 10 anos de uso da data de fabricação e, no mínimo, 45 assentos, monitorado por Sistema de Posicionamento Global (GPS), via satélite e/ ou via GSM (Sistema Global para Comunicações Móveis) / GPRS (Serviço de Rádio de Pacote Geral).						





TRECHO: FORTALEZA/HORIZONTE/FORTALEZA

Dias/mês	Km/diário	Km/Mês	Valor km	Valor km/mês	Km/ano	Valor km/ ano
22	92,50	2.035,00	RS 11,12	RS 22.629,20	24.420,00	RS 271.550,40

Saída: 05h35min Fortaleza: Domingos Olímpio (Terminal da São Benedito) - Av. Aguanambi (Hospital Antônio Prudente) - BR 116 Rodovia Santos Dumont (Viaduto da Aerolândia, Frigelar, Estrada Trancredo Neves, Posto de Combustível Shell Capitão) - Messejana - Av. Frei Cirilo - Rua Padre Pedro de Alencar (Condomínio Pátio Messejana) - BR 116 Rodovia Santos Dumont (Jabuti, Itaitinga) - Horizonte (Mercantil José Augusto) - Rua Baturité (Garagem do Transporte Escolar Estádio Domingão); **45,80km**

Retorno: 17h35min Fortaleza: Rua Baturité (Garagem do Transporte Escolar Estádio Domingão) - Rua Raimundo Alves da Silva - Av. Presidente Castelo Branco (Prefeitura) - Rua Francisco Eudes Ximenes - Rua Ciro Bilhar - Rua Francisco Xavier de Freitas - Horizonte (Mercantil José Augusto) - BR 116 Rodovia Santos Dumont (Itaitinga, Jabuti) - Messejana - Rua Padre Pedro de Alencar (Condomínio Pátio Messejana) - Rua José Hipólito - Rua Coronel Francisco Pereira - Rua Padre Carlos de Alencar - Rua Padre Pedro de Alencar - BR 116 Rodovia Santos Dumont - Av. Visconde do Rio Branco - Av. Treze de Maio (Reitoria da UFC) - Av. da Universidade - Av. Domingos Olímpio (Terminal da São Benedito); **46,70km**

TRANSPORTE DE FUNCIONÁRIOS

ROTA 13

Micro-Ônibus do Tipo Rodoviário com ar-condicionado, com, no máximo, 10 anos de uso da data de fabricação e, no mínimo, 22 assentos, monitorado por Sistema de Posicionamento Global (GPS), via satélite e/ ou via GSM (Sistema Global para Comunicações Móveis) / GPRS (Serviço de Rádio de Pacote Geral).

TRECHO: CASCAVEL/HORIZONTE/ CASCAVEL

Dias/mês	Km/diário	Km/Mês	Valor km	Valor km/mês	Km/ano	Valor km/ ano
22	71,10	1.564,20	RS 9,02	RS 14.109,084	18.770,40	RS 169.309,01

Saída: 05h40min Cascavel: Av. Doutor Pedro Queiroz (Terminal Rodoviário de Cascavel) - Rua Francisco Galdino de Souza - Av. Chanceler Edson Queiroz - Estrada Nova - CE-253 - Pacajus - Av. Lúcio José de Menezes - Rua Cônego Eduardo Araripe - BR 116 Rodovia Santos Dumont - Rua Baturité (Garagem do Transporte Escolar Estádio Domingão); **35,30km**

Retorno: 17h30min Cascavel: Rua Baturité (Garagem do Transporte Escolar Estádio Domingão) - BR 116 Rodovia Santos Dumont - Pacajus - Rua Cônego Eduardo Araripe - Rua Francisco Menezes - Rua Doca Nogueira - Rua Alípio Oliveira Lima - Av. Lúcio José de Menezes - CE-253 - Estrada Nova - Rua João Damasceno Fontenle - Rua Padre Maximiano - Av. Doutor Pedro Queiroz (Terminal Rodoviário de Cascavel); **35,80km**

TRANSPORTE DE FUNCIONÁRIOS/UNIVERSITÁRIOS

ROTA 14

Ônibus do Tipo Rodoviário com ar-condicionado, com, no máximo, 10 anos de uso da data de fabricação e, no mínimo, 45 assentos, monitorado por Sistema de Posicionamento Global (GPS), via satélite e/ ou via GSM (Sistema Global para Comunicações Móveis) / GPRS (Serviço de Rádio de Pacote Geral).

TRECHO: HORIZONTE/FORTALEZA/HORIZONTE

Dias/mês	Km/diário	Km/Mês	Valor km	Valor km/mês	Km/ano	Valor km/ ano
22	91,40	2.010,80	RS 10,44	RS 20.992,752	24.129,60	RS 251.913,02

Saída: 04h40min Horizonte: Rua Baturité (Garagem do Transporte Escolar Estádio Domingão) - Rua Raimundo Alves da Silva - Av. Presidente Castelo Branco (Prefeitura, CREDE 9, Salofran Clube) - BR 116 Rodovia Santos Dumont (Santana Textil, Comercial Oliveira, Coluna, Lagoa Seca e Estrada Nova) - Fortaleza - Av. Visconde do Rio Branco - Av. Treze de maio (Reitoria da UFC); **45,60km**

Retorno: 05h30min Fortaleza: Av. da Universidade - Av. Domingos Olímpio (Terminal da São Benedito) - Av. Aguanambi (Pão de Açúcar) - BR 116 Rodovia Santos Dumont (DNIT, Viaduto de Messejana/Antigo Clube Pau de Arara, Posto de Combustível Tigrão, Viaduto 4º Anel Viário, Vival Pneu, Imperial Truck Center, Estrada Nova, Lagoa Seca) - Horizonte - (Posto de Combustível Coluna) - Rua Baturité (Garagem do Transporte Escolar Estádio Domingão); **45,80km**

TRANSPORTE DE FUNCIONÁRIOS/UNIVERSITÁRIOS

ROTA 15

Ônibus do Tipo Rodoviário com ar-condicionado, com, no máximo, 10 anos de uso da data de fabricação e, no mínimo, 45 assentos, monitorado por Sistema de Posicionamento Global (GPS), via satélite e/ ou via GSM (Sistema Global para Comunicações Móveis) / GPRS (Serviço de Rádio de Pacote Geral).

TRECHO: HORIZONTE/FORTALEZA/HORIZONTE

Dias/mês	Km/diário	Km/Mês	Valor km	Valor km/mês	Km/ano	Valor km/ ano
22	108,00	2.376,00	RS 10,34	RS 24.567,84	28.512,00	RS 294.814,08

Saída: 17h30min Horizonte: Rua Baturité (Garagem do Transporte Escolar Estádio Domingão) - Rua Raimundo Alves da Silva - Av. Presidente Castelo Branco (Prefeitura) - Rua Francisco Eudes Ximenes - Rua Ciro Bilhar - Rua Francisco Xavier de Freitas - Horizonte - (Posto de Combustível Coluna) - BR 116 Rodovia Santos Dumont (Lagoa Seca, Estrada Nova, Imperial Truck Center, Vival Pneu, Viaduto 4º Anel Viário, Posto de Combustível Tigrão, Viaduto Messejana/Antigo Clube Pau de Arara, DNIT) - Fortaleza - Av. Aguanambi (Pão de Açúcar) - Av. Antônio Sales - Rua João Brígido - Av. Domingos Olímpio (Terminal da São Benedito); **44,90km**

Retorno: 19h30min Fortaleza: Av. Domingos Olímpio (Terminal da São Benedito) - Av. Tristão Gonçalves - Rua Antônio Pompeu - Rua Padre Mororó - Av. Domingos Olímpio - Rua Tereza Cristina - Rua Juvenal Galeno - Rua Carapinima - Av. José Bastos - Rua



Américo Barreira - Rua Mário da Silveira - Rua Rio Grande do Sul - Av. Senador Fernandes Távora - Rua Gomes Brasil - Rua Eduardo Perdigão - Av. Dr. Silas Munguba (UECE) - Av. Deputado Paulino Rocha - BR 116 Rodovia Santos Dumont - Horizonte (Estrada Nova, Lagoa Seca, Posto de Combustível Coluna, Comercial Oliveira, Comercial José Augusto, Próximo ao fotossensor, Granja Haisa, Posto de Combustível 40, Posto de Combustível Sete Carioca) - Retorno Cajueiro da Malhada (Parque de Vaquejada, Bombeiros, Posto de Combustível Santa Rita) - Av. do Viaduto de Horizonte - Av. Presidente Castelo Branco (Cartório Mirian, Crede 09, Prefeitura) - Rua Baturité (Garagem do Transporte Escolar Estádio Domingão); **63,10km**

TRANSPORTE DE FUNCIONÁRIOS/UNIVERSITÁRIOS

ROTA 16

Ônibus do Tipo Rodoviário com ar-condicionado, com, no máximo, 10 anos de uso da data de fabricação e, no mínimo, 45 assentos, monitorado por Sistema de Posicionamento Global (GPS), via satélite e/ ou via GSM (Sistema Global para Comunicações Móveis) / GPRS (Serviço de Rádio de Pacote Geral).

TRECHO: HORIZONTE/FORTALEZA/HORIZONTE

Dias/mês	Km/diário	Km/Mês	Valor km	Valor km/mês	Km/ano	Valor km/ ano
22	94,90	2.087,80	RS 10,44	RS 21.796,632	25.053,60	RS 261.559,58

16 **Saída: 04h40min Horizonte:** Rua Baturité (Garagem do Transporte Escolar Estádio Domingão) - Rua Raimundo Alves da Silva - Av. Presidente Castelo Branco (Prefeitura, CREDE 9, Salofran Clube) - BR 116 Rodovia Santos Dumont (Santana Textil, Comercial Oliveira, Coluna, Lagoa Seca e Estrada Nova) - Messejana - Rua Manoel Arruda - Rua Santa Clara de Assis (Terminal de Messejana) - Rua Antônio Gadelha - BR 116 Rodovia Santos Dumont - Av. Visconde do Rio Branco - Av. Treze de maio (Reitoria da UFC) - Av. da Universidade - Av. Domingos Olímpio (Terminal da São Benedito); **45,60km**

Saída: 05h30min Fortaleza: Domingos Olímpio (Terminal da São Benedito) - Av. Aguanambi (Hospital Antônio Prudente) - BR 116 Rodovia Santos Dumont (Viaduto da Acrolândia, Frigelar, Estrada Trancredo Neves, Posto de Combustível Shell Capitão) - Messejana - Av. Frei Cirilo - Rua Padre Pedro de Alencar (Condomínio Pátio Messejana) - BR 116 Rodovia Santos Dumont (Jabutí, Itaitinga) - Horizonte (Mercantil José Augusto) - Rua Baturité (Garagem do Transporte Escolar Estádio Domingão); **49,30km**

TRANSPORTE DE FUNCIONÁRIOS/UNIVERSITÁRIOS

ROTA 17

Ônibus do Tipo Rodoviário com ar-condicionado, com, no máximo, 10 anos de uso da data de fabricação e, no mínimo, 45 assentos, monitorado por Sistema de Posicionamento Global (GPS), via satélite e/ ou via GSM (Sistema Global para Comunicações Móveis) / GPRS (Serviço de Rádio de Pacote Geral).

TRECHO: HORIZONTE/FORTALEZA/HORIZONTE

Dias/mês	Km/diário	Km/Mês	Valor km	Valor km/mês	Km/ano	Valor km/ ano
22	108,10	2.378,20	RS 10,34	RS 24.590,588	28.538,40	RS 295.087,06

17 **Retorno: 17h30min Fortaleza:** Rua Baturité (Garagem do Transporte Escolar Estádio Domingão) - Rua Raimundo Alves da Silva - Av. Presidente Castelo Branco (Prefeitura) - Rua Francisco Eudes Ximenes - Rua Ciro Bilhar - Rua Francisco Xavier de Freitas - Horizonte (Mercantil José Augusto) - BR 116 Rodovia Santos Dumont (Itaitinga, Jabuti) - Messejana - Rua Padre Pedro de Alencar (Condomínio Pátio Messejana) - Rua José Hipólito - Rua Coronel Francisco Pereira - Rua Padre Carlos de Alencar - Rua Padre Pedro de Alencar - BR 116 Rodovia Santos Dumont - Av. Visconde do Rio Branco - Av. Treze de Maio (Reitoria da UFC) - Av. da Universidade - Av. Domingos Olímpio (Terminal da São Benedito); **46,70km**

Retorno: 19h30min Fortaleza: Av. Domingos Olímpio (Terminal da São Benedito) - Av. Tristão Gonçalves - Rua Antônio Pompeu - Rua Padre Mororó - Av. Domingos Olímpio - Rua Tereza Cristina - Av. Treze de Maio - BR 116 Rodovia Santos Dumont - Messejana - Rua Augusto Calheiros - Rua Mucambinho - Av. Jornalista Tomaz Coelho (Terminal de Messejana) - BR 116 Rodovia Santos Dumont - Horizonte (Estrada Nova, Lagoa Seca, Posto de Combustível Coluna, Comercial Oliveira, Comercial José Augusto, Próximo ao fotossensor, Granja Haisa, Posto de Combustível 40, Posto de Combustível Sete Carioca) - Retorno Cajueiro da Malhada (Parque de Vaquejada, Bombeiros, Posto de Combustível Santa Rita) - Av. do Viaduto de Horizonte - Av. Presidente Castelo Branco (Cartório Mirian, Crede 09, Prefeitura) - Rua Baturité (Garagem do Transporte Escolar Estádio Domingão); **61,40km**

TRANSPORTE DE FUNCIONÁRIOS/UNIVERSITÁRIOS

ROTA 18

Ônibus do Tipo Rodoviário com ar-condicionado, com, no máximo, 10 anos de uso da data de fabricação e, no mínimo, 45 assentos, monitorado por Sistema de Posicionamento Global (GPS), via satélite e/ ou via GSM (Sistema Global para Comunicações Móveis) / GPRS (Serviço de Rádio de Pacote Geral).

TRECHO: HORIZONTE/FORTALEZA/HORIZONTE

Dias/mês	Km/diário	Km/Mês	Valor km	Valor km/mês	Km/ano	Valor km/ ano
22	108,10	2.378,20	RS 10,51	RS 24.994,882	28.538,40	RS 299.938,58

18 **Retorno: 17h30min Fortaleza:** Rua Baturité (Garagem do Transporte Escolar Estádio Domingão) - Rua Raimundo Alves da Silva - Av. Presidente Castelo Branco (Prefeitura) - Rua Francisco Eudes Ximenes - Rua Ciro Bilhar - Rua Francisco Xavier de Freitas - Horizonte (Mercantil José Augusto) - BR 116 Rodovia Santos Dumont (Itaitinga, Jabuti) - Messejana - Rua Padre Pedro de Alencar (Condomínio Pátio Messejana) - Rua José Hipólito - Rua Coronel Francisco Pereira - Rua Padre Carlos de Alencar - Rua Padre Pedro de Alencar - BR 116 Rodovia Santos Dumont - Av. Visconde do Rio Branco - Av. Treze de Maio (Reitoria da UFC) - Av. da Universidade - Av. Domingos Olímpio (Terminal da São Benedito); **46,70km**

Retorno: 19h30min Fortaleza: Av. Domingos Olímpio (Terminal da São Benedito) - Av. Tristão Gonçalves - Rua Antônio Pompeu - Rua Padre Mororó - Av. Domingos Olímpio - Rua Tereza Cristina - Av. Treze de Maio - BR 116 Rodovia Santos Dumont - Messejana -



Rua Augusto Calheiros - Rua Mucambinho - Av. Jornalista Tomaz Coelho (Terminal de Messejana) - BR 116 Rodovia Santos Dumont - Horizonte (Estrada Nova, Lagoa Seca, Posto de Combustível Coluna, Comercial Oliveira, Comercial José Augusto, Próximo ao fotossensor, Granja Haisa, Posto de Combustível 40, Posto de Combustível Sete Carioca) - Retorno Cajueiro da Malhada (Parque de Vaquejada, Bombeiros, Posto de Combustível Santa Rita) - Av. do Viaduto de Horizonte - Av. Presidente Castelo Branco (Cartório Mirian, Crede 09, Prefeitura) - Rua Baturité (Garagem do Transporte Escolar Estádio Domingão): **61,40km**

TRANSPORTE DE UNIVERSITÁRIOS

ROTA 19

Micro-Ônibus do Tipo Rodoviário com ar-condicionado, com, no máximo, 10 anos de uso da data de fabricação e, no mínimo, 22 assentos, monitorado por Sistema de Posicionamento Global (GPS), via satélite e/ ou via GSM (Sistema Global para Comunicações Móveis) / GPRS (Serviço de Rádio de Pacote Geral).

TRECHO: HORIZONTE/FORTALEZA/ HORIZONTE

Dias/mês	Km/diário	Km/Mês	Valor km	Valor km/mês	Km/ano	Valor km/ ano
22	122,60	2.697,20	RS 8,70	RS 23.465,64	32.366,40	RS 281.587,68

Saída: 05h20: Rua Baturité (Garagem do Transporte Escolar Estádio Domingão) - Rua Raimundo Alves da Silva - Av. Presidente Castelo Branco (Prefeitura, CREDE 9, Salofran Clube) - BR 116 Rodovia Santos Dumont (Santana Textil, Comercial Oliveira, Coluna, Lagoa Seca e Estrada Nova) - Rod. 4º Anel Viário - Av. Washington Soares (Unifor, Uni7) - Av. Sebastião Lopes de Abreu (Unichristus Cocô) - Rua Anfrfr Furtado - Av. Almirante Henrique Sabóia - Av. Dom Luis (Faculdade Farias Brito, Unichristus Campus Dom Luis) - Rua Vicente Leite - Av. Santos Dumont (Unifanor): **53,80km**

Retorno: 12h20min: Av. Santos Dumont (Unifanor) - Rua Dr. Francisco Matos - Rua Des. Lauro Nogueira - Rua Pro. Sila Ribeiro - Av. Dom Luis (Faculdade Farias Brito, Unichristus Campus Dom Luis) - Av. Santos Dumont - Rua Valdctário Mota - Av. Padre Antônio Tomás - Rua João Adolfo Gurgel (Unichristus Parque Ecológico) - Av. Sebastião de Abreu - Rua Firmino Rocha Aguiar (Estácio Via Corvys) - Av. Washington Soares (Unifor) - Rod. 4º Anel Viário - BR 116 Rodovia Santos Dumont - Horizonte (Estrada Nova, Lagoa Seca, Posto de Combustível Coluna, Comercial Oliveira, Comercial José Augusto, Próximo ao fotossensor, Granja Haisa, Posto de Combustível 40, Posto de Combustível Sete Carioca) - Retorno Cajueiro da Malhada (Parque de Vaquejada, Bombeiros, Posto de Combustível Santa Rita) - Av. Juvenal de Castro - Av. Presidente Castelo Branco (Correio) - Rua Maria de Lurdes - Rua Baturité - Rua Manoel Conrado de Sousa - Rua Luiz Inácio de Sousa - Rua Francisco Antônio - Av. Lia de Oliveira Correia - Rua José Francisco - Rua José Sabino - Rua Luiz Inácio de Sousa - Rua Raimundo Pontes - Av. Presidente Castelo Branco - Rua Raimundo Alves da Silva - Rua Baturité (Garagem do Transporte Escolar Estádio Domingão): **68,80km**

TRANSPORTE DE UNIVERSITÁRIOS

ROTA 20

Ônibus do Tipo Rodoviário com ar-condicionado, com, no máximo, 10 anos de uso da data de fabricação e, no mínimo, 48 assentos, monitorado por Sistema de Posicionamento Global (GPS), via satélite e/ ou via GSM (Sistema Global para Comunicações Móveis) / GPRS (Serviço de Rádio de Pacote Geral).

TRECHO: HORIZONTE/FORTALEZA/HORIZONTE

Dias/mês	Km/diário	Km/Mês	Valor km	Valor km/mês	Km/ano	Valor km/ ano
22	107,60	2.367,20	RS 10,34	24.476,848	28.406,40	RS 293.722,18

Saída: 05h20min Horizonte: Rua Baturité (Garagem do Transporte Escolar Estádio Domingão) - Rua Raimundo Alves da Silva - Av. Presidente Castelo Branco (Prefeitura, CREDE 9, Salofran Clube) - BR 116 Rodovia Santos Dumont (Santana Textil, Comercial Oliveira, Coluna, Lagoa Seca e Estrada Nova) - Fortaleza - Av. Visconde do Rio Branco - Av. Treze de maio (Reitoria da UFC) - Av. da Universidade - Rua Juvenal Galeno - Rua Carapinima - Av. José Bastos - Rua Américo Barreira - Rua Mário da Silveira - Rua Rio Grande do Sul - Av. Senador Fernandes Távora - Rua Gomes Brasil - Rua Eduardo Perdigão - Av. Dr. Silas Munguba (UECE): **54,40km**

Retorno: 12h20min Fortaleza: Av. Dr. Silas Munguba (UECE) - Av. Deputado Paulino Rocha - BR 116 Rodovia Santos Dumont - Horizonte (Estrada Nova, Lagoa Seca, Posto de Combustível Coluna, Comercial Oliveira, Comercial José Augusto, Próximo ao fotossensor, Granja Haisa, Posto de Combustível 40, Posto de Combustível Sete Carioca) - Retorno Cajueiro da Malhada (Parque de Vaquejada, Bombeiros, Posto de Combustível Santa Rita) - Av. do Viaduto de Horizonte - Av. Presidente Castelo Branco (Cartório Mirian, Crede 09, Prefeitura) - Rua Baturité (Garagem do Transporte Escolar Estádio Domingão): **53,20km**

TRANSPORTE DE UNIVERSITÁRIOS

ROTA 21

Micro-Ônibus do Tipo Rodoviário com ar-condicionado, com, no máximo, 10 anos de uso da data de fabricação e, no mínimo, 22 assentos, monitorado por Sistema de Posicionamento Global (GPS), via satélite e/ ou via GSM (Sistema Global para Comunicações Móveis) / GPRS (Serviço de Rádio de Pacote Geral).

TRECHO: HORIZONTE/FORTALEZA/HORIZONTE

Dias/mês	Km/diário	Km/Mês	Valor km	Valor km/mês	Km/ano	Valor km/ ano
22	101,30	2.228,60	RS 8,70	RS 19.388,82	26.743,20	RS 232.665,84

Saída: 11h20 Horizonte: Rua Baturité (Garagem do Transporte Escolar Estádio Domingão) - Rua Raimundo Alves da Silva - Av. Presidente Castelo Branco (Prefeitura, CREDE 9, Salofran Clube) - BR 116 Rodovia Santos Dumont (Santana Textil, Comercial Oliveira, Coluna, Lagoa Seca e Estrada Nova) - BR 116 Rodovia Santos Dumont - Fortaleza - Av. Dep. Paulino Rocha - Av. Dr. Silas Munguba (UECE): **43,50km**

Retorno: 19h Fortaleza: Av. Dr. Silas Munguba (UECE) - BR 116 Rodovia Santos Dumont - Horizonte (Estrada Nova, Lagoa Seca, Posto de Combustível Coluna, Comercial Oliveira, Comercial José Augusto, Próximo ao fotossensor, Granja Haisa, Posto de





Combustível 40, Posto de Combustível Sete Carioca) - Retorno Cajueiro da Malhada (Parque de Vaquejada, Bombeiros, Posto de Combustível Santa Rita) - Av Juvenal de Castro - Av. Presidente Castelo Branco (Correio) - Rua Maria de Lurdes - Rua Baturité - Rua Manoel Conrado de Sousa - Rua Luiz Inácio de Sousa - Rua Francisco Antônio - Av. Lia de Oliveira Correia - Rua José Francisco - Rua José Sabino - Rua Luiz Inácio de Sousa - Rua Raimundo Pontes - Av. Presidente Castelo Branco - Rua Raimundo Alves da Silva - Rua Baturité (Garagem do Transporte Escolar Estádio Domingão); **57,80km**

TRANSPORTE DE UNIVERSITÁRIOS

ROTA 22

Ônibus do Tipo Rodoviário com ar-condicionado, com, no máximo, 10 anos de uso da data de fabricação e, no mínimo, 48 assentos, monitorado por Sistema de Posicionamento Global (GPS), via satélite e/ ou via GSM (Sistema Global para Comunicações Móveis) / GPRS (Serviço de Rádio de Pacote Geral).

TRECHO: HORIZONTE/FORTALEZA/HORIZONTE

Dias/mês	Km/diário	Km/Mês	Valor km	Valor km/mês	Km/ano	Valor km/ ano
22	118,80	2.613,60	RS 10,54	RS 27.547,344	31.363,20	RS 330.568,13

22

Saída: 17h Horizonte: Rua Baturité (Garagem do Transporte Escolar Estádio Domingão) - Rua Raimundo Alves da Silva - Av. Presidente Castelo Branco (Prefeitura, CREDE 9, Salofran Clube) - BR 116 Rodovia Santos Dumont (Santana Textil, Comercial Oliveira, Coluna, Lagoa Seca e Estrada Nova) - Fortaleza - Av. Visconde do Rio Branco - Av. Treze de maio (Reitoria da UFC) - Av. Prof. Andrade Furtado - Rua Prof. Armando Farias - Pici (UFC); **50km**

Retorno: 22h20min Fortaleza: Pici (UFC) - Rua Alagoas - Av. José Bastos - Rua Carapinima - Av. Treze de Maio - BR 116 Rodovia Santos Dumont - Horizonte (Estrada Nova, Lagoa Seca, Posto de Combustível Coluna, Comercial Oliveira, Comercial José Augusto, Próximo ao fotossensor, Granja Haisa, Posto de Combustível 40, Posto de Combustível Sete Carioca) - Retorno Cajueiro da Malhada (Parque de Vaquejada, Bombeiros, Posto de Combustível Santa Rita) - Av. Juvenal de Castro - Av. Presidente Castelo Branco (Correio) - Rua Maria de Lurdes - Rua Baturité - Rua Manoel Conrado de Sousa - Rua Luiz Inácio de Sousa - Rua Francisco Antônio - Av. Lia de Oliveira Correia - Rua José Francisco - Rua José Sabino - Rua Luiz Inácio de Sousa - Rua Raimundo Pontes - Av. Presidente Castelo Branco - Rua Raimundo Alves da Silva - Rua Baturité (Garagem do Transporte Escolar Estádio Domingão); **68,80km**

TRANSPORTE DE UNIVERSITÁRIOS

ROTA 23

Ônibus do Tipo Rodoviário com ar-condicionado, com, no máximo, 10 anos de uso da data de fabricação e, no mínimo, 45 assentos, monitorado por Sistema de Posicionamento Global (GPS), via satélite e/ ou via GSM (Sistema Global para Comunicações Móveis) / GPRS (Serviço de Rádio de Pacote Geral).

TRECHO: HORIZONTE/FORTALEZA/HORIZONTE

Dias/mês	Km/diário	Km/Mês	Valor km	Valor km/mês	Km/ano	Valor km/ ano
22	105,80	2.327,60	RS 10,44	RS 24.300,144	27.931,20	RS 291.601,73

23

Saída: 05h20min Horizonte: Rua Baturité (Garagem do Transporte Escolar Estádio Domingão) - Rua Raimundo Alves da Silva - Av. Presidente Castelo Branco (Prefeitura, CREDE 9, Salofran Clube) - BR 116 Rodovia Santos Dumont (Santana Textil, Comercial Oliveira, Coluna, Lagoa Seca e Estrada Nova) - Fortaleza - Av. Visconde do Rio Branco - Av. Treze de maio (Reitoria da UFC) - Av. da Universidade - Av. Duque de Caxias - Rua Padre Ibiapina - Rua Oto de Alencar - Praça Augusto Barroso (Praça Liceu); **46,80km**

Retorno: 12h30min Fortaleza: Praça Gustavo Barroso (Praça do Liceu) - Rua Oto de Alencar - Rua São Paulo - Av. do Imperador - Rua Gil Amora - Rua Tereza Cristina - Treze de maio - BR 116 Rodovia Santos Dumont - Horizonte (Estrada Nova, Lagoa Seca, Posto de Combustível Coluna, Comercial Oliveira, Comercial José Augusto, Próximo ao fotossensor, Granja Haisa, Posto de Combustível 40, Posto de Combustível Sete Carioca) - Retorno Cajueiro da Malhada (Parque de Vaquejada, Bombeiros, Posto de Combustível Santa Rita) - Av. do Viaduto de Horizonte - Av. Presidente Castelo Branco (Cartório Mirian, Crede 09, Prefeitura) - Rua Baturité (Garagem do Transporte Escolar Estádio Domingão); **59km**

TRANSPORTE DE UNIVERSITÁRIOS

ROTA 24

Ônibus do Tipo Rodoviário com ar-condicionado, com, no máximo, 10 anos de uso da data de fabricação e, no mínimo, 45 assentos, monitorado por Sistema de Posicionamento Global (GPS), via satélite e/ ou via GSM (Sistema Global para Comunicações Móveis) / GPRS (Serviço de Rádio de Pacote Geral).

TRECHO: HORIZONTE/FORTALEZA/HORIZONTE

Dias/mês	Km/diário	Km/Mês	Valor km	Valor km/mês	Km/ano	Valor km/ ano
22	102,10	2.246,20	RS 10,54	RS 23.674,948	26.954,40	RS 284.099,38

24

Saída: 05h30min Horizonte: Rua Baturité (Garagem do Transporte Escolar Estádio Domingão) - Rua Raimundo Alves da Silva - Av. Presidente Castelo Branco (Prefeitura, CREDE 9, Salofran Clube) - BR 116 Rodovia Santos Dumont (Santana Textil, Comercial Oliveira, Coluna, Lagoa Seca e Estrada Nova) - Messejana - Rua Manoel Arruda - Rua Santa Clara de Assis (Terminal de Messejana) - Rua Antônio Gadelha - BR 116 Rodovia Santos Dumont - Av. Visconde do Rio Branco - Av. Treze de maio (Reitoria da UFC) - Av. da Universidade - Av. Domingos Olímpio (Terminal da São Benedito); **48,90km**

Retorno: 19h Fortaleza: Av. Dr. Silas Munguba (UECE) - Av. Deputado Paulino Rocha - BR 116 Rodovia Santos Dumont - Horizonte (Estrada Nova, Lagoa Seca, Posto de Combustível Coluna, Comercial Oliveira, Comercial José Augusto, Próximo ao fotossensor, Granja Haisa, Posto de Combustível 40, Posto de Combustível Sete Carioca) - Retorno Cajueiro da Malhada (Parque de Vaquejada, Bombeiros, Posto de Combustível Santa Rita) - Av. do Viaduto de Horizonte - Av. Presidente Castelo Branco (Cartório Mirian, Crede 09, Prefeitura) - Rua Baturité (Garagem do Transporte Escolar Estádio Domingão); **53,20km**





TRANSPORTE DE UNIVERSITÁRIOS						
ROTA 25						
Ônibus do Tipo Rodoviário com ar-condicionado, com, no máximo, 10 anos de uso da data de fabricação e, no mínimo, 45 assentos, monitorado por Sistema de Posicionamento Global (GPS), via satélite e/ ou via GSM (Sistema Global para Comunicações Móveis) / GPRS (Serviço de Rádio de Pacote Geral).						
TRECHO: HORIZONTE/FORTALEZA/HORIZONTE						
Dias/mês	Km/diário	Km/Mês	Valor km	Valor km/mês	Km/ano	Valor km/ ano
22	110,80	2.437,60	RS 10,54	RS 25.692,304	29.251,20	RS 308.307,65
Saída: 17h Horizonte: Rua Baturité (Garagem do Transporte Escolar Estádio Domingão) - Rua Raimundo Alves da Silva - Av. Presidente Castelo Branco (Prefeitura. CREDE 9, Salofran Clube) - BR 116 Rodovia Santos Dumont (Santana Textil, Comercial Oliveira, Coluna, Lagoa Seca e Estrada Nova) - Fortaleza - Av. Aguanambi (Hospital Antônio Prudente) - Av. Antônio Sales - Rua Dona Leopoldina - Av. Heráclito Graça - Av. Duque de Caxias (Faculdade Estácio) - Rua Padre Ibiapina (SENAI, Faculdade Unifametro) - Rua Oto de Alencar - Rua Guilherme Rocha - Av. Filomeno Gomes - Praça Gustavo Barroso (Praça do Liceu): 47,10km						
Retorno: 22h20min Fortaleza: Praça Gustavo Barroso (Praça do Liceu) - Rua Oto de Alencar - Rua São Paulo - Av. do Imperador - Rua Gen. Clarindo de Queiroz (Praça do Carmo) - Av. Dom Manoel - Av. Aguanambi - Rua Guilherme Morcira - Rua Monsenhor Otávio de Castro - Av. Treze de maio (Facee/Unip) - BR 116 Rodovia Santos Dumont - Horizonte (Estrada Nova, Lagoa Seca, Posto de Combustível Coluna, Comercial Oliveira, Comercial José Augusto, Próximo ao fotossensor, Granja Haisa, Posto de Combustível 40, Posto de Combustível Sete Carioca) - Retorno Cajueiro da Malhada (Parque de Vaquejada, Bombeiros, Posto de Combustível Santa Rita) - Av. Juvenal de Castro - Av. Presidente castelo Branco (Correio) - Rua Maria de Lurdes - Rua Baturité - Rua Manoel Conrado de Sousa - Rua Luiz Inácio de Sousa - Rua Francisco Antônio - Av. Lia de Oliveira Correia - Rua José Francisco - Rua José Sabino - Rua Luiz Inácio de Sousa - Rua Raimundo Pontes - Av. Presidente Castelo Branco - Rua Raimundo Alves da Silva - Rua Baturité (Garagem do Transporte Escolar Estádio Domingão): 63,70km						
25						
TRANSPORTE DE UNIVERSITÁRIOS						
ROTA 26						
Micro-Ônibus do Tipo Rodoviário com ar-condicionado, com, no máximo, 10 anos de uso da data de fabricação e, no mínimo, 22 assentos, monitorado por Sistema de Posicionamento Global (GPS), via satélite e/ ou via GSM (Sistema Global para Comunicações Móveis) / GPRS (Serviço de Rádio de Pacote Geral).						
TRECHO: HORIZONTE/FORTALEZA/HORIZONTE						
Dias/mês	Km/diário	Km/Mês	Valor km	Valor km/mês	Km/ano	Valor km/ ano
22	101,30	2.228,60	RS 8,70	RS 19.388,82	26.743,20	RS 232.665,84
Saída: 05h30 Horizonte: Rua Baturité (Garagem do Transporte Escolar Estádio Domingão) - Rua Raimundo Alves da Silva - Av. Presidente Castelo Branco (Prefeitura. CREDE 9, Salofran Clube) - BR 116 Rodovia Santos Dumont (Santana Textil, Comercial Oliveira, Coluna, Lagoa Seca e Estrada Nova) - BR 116 Rodovia Santos Dumont - Fortaleza - Av. Dep. Paulino Rocha - Av. Dr. Silas Munguba (UECE): 43,50km						
Retorno: 12h Fortaleza: Av. Dr. Silas Munguba (UECE) - BR 116 Rodovia Santos Dumont - Horizonte (Estrada Nova, Lagoa Seca, Posto de Combustível Coluna, Comercial Oliveira, Comercial José Augusto, Próximo ao fotossensor, Granja Haisa, Posto de Combustível 40, Posto de Combustível Sete Carioca) - Retorno Cajueiro da Malhada (Parque de Vaquejada, Bombeiros, Posto de Combustível Santa Rita) - Av. Juvenal de Castro - Av. Presidente castelo Branco (Correio) - Rua Maria de Lurdes - Rua Baturité - Rua Manoel Conrado de Sousa - Rua Luiz Inácio de Sousa - Rua Francisco Antônio - Av. Lia de Oliveira Correia - Rua José Francisco - Rua José Sabino - Rua Luiz Inácio de Sousa - Rua Raimundo Pontes - Av. Presidente Castelo Branco - Rua Raimundo Alves da Silva - Rua Baturité (Garagem do Transporte Escolar Estádio Domingão): 57,80km						
26						
TRANSPORTE DE UNIVERSITÁRIOS						
ROTA 27						
Ônibus do Tipo Rodoviário com ar-condicionado, com, no máximo, 10 anos de uso da data de fabricação e, no mínimo, 45 assentos, monitorado por Sistema de Posicionamento Global (GPS), via satélite e/ ou via GSM (Sistema Global para Comunicações Móveis) / GPRS (Serviço de Rádio de Pacote Geral).						
TRECHO: HORIZONTE/FORTALEZA/HORIZONTE						
Dias/mês	Km/diário	Km/Mês	Valor km	Valor km/mês	Km/ano	Valor km/ ano
22	105,80	2.327,60	RS 10,44	RS 24.300,144	27.931,20	RS 291.601,73
Saída: 11h20min Horizonte: Rua Baturité (Garagem do Transporte Escolar Estádio Domingão) - Rua Raimundo Alves da Silva - Av. Presidente Castelo Branco (Prefeitura, CREDE 9, Salofran Clube) - BR 116 Rodovia Santos Dumont (Santana Textil, Comercial Oliveira, Coluna, Lagoa Seca e Estrada Nova) - Fortaleza - Av. Visconde do Rio Branco - Av. Treze de maio (Reitoria da UFC) - Av. da Universidade - Av. Duque de Caxias - Rua Padre Ibiapina - Rua Oto de Alencar - Praça Augusto Barroso (Praça Liceu): 46,80km						
Retorno: 19h30min Fortaleza: Praça Gustavo Barroso (Praça do Liceu) - Rua Oto de Alencar - Rua São Paulo - Av. do Imperador - Rua Gil Amora - Rua Tereza Cristina - Treze de maio - BR 116 Rodovia Santos Dumont - Horizonte (Estrada Nova, Lagoa Seca, Posto de Combustível Coluna, Comercial Oliveira, Comercial José Augusto, Próximo ao fotossensor, Granja Haisa, Posto de Combustível 40, Posto de Combustível Sete Carioca) - Retorno Cajueiro da Malhada (Parque de Vaquejada, Bombeiros, Posto de Combustível Santa Rita) - Av. do Viaduto de Horizonte - Av. Presidente castelo Branco (Cartório Mirian, Crede 09, Prefeitura) - Rua Baturité (Garagem do Transporte Escolar Estádio Domingão): 59km						
27						
TRANSPORTE DE UNIVERSITÁRIOS						
ROTA 28						
Ônibus do Tipo Rodoviário com ar-condicionado, com, no máximo, 10 anos de uso da data de fabricação e, no mínimo, 30						
28						





assentos, monitorado por Sistema de Posicionamento Global (GPS), via satélite e/ ou via GSM (Sistema Global para Comunicações Móveis) / GPRS (Serviço de Rádio de Pacote Geral).

TRECHO: HORIZONTE/FORTALEZA/HORIZONTE

Dias/mês	Km/diário	Km/Mês	Valor km	Valor km/mês	Km/ano	Valor km/ ano
22	104,70	2.303,40	RS 8,37	RS 19.279,458	27.640,80	RS 231.353,50

Saída: 17h Horizonte: Rua Baturité (Garagem do Transporte Escolar Estádio Domingão) - Rua Raimundo Alves da Silva - Av. Presidente Castelo Branco (Prefeitura. CREDE 9, Salofran Clube) - BR 116 Rodovia Santos Dumont (Santana Textil, Comercial Oliveira, Coluna, Lagoa Seca e Estrada Nova) - BR 116 Rodovia Santos Dumont - Fortaleza - Av. Dep. Paulino Rocha - Av. Dr. Silas Munguba (UECE, Uninassau); **45km**

Retorno: 22h20min Fortaleza: Av. Dr. Silas Munguba (Uninassau, UECE) - BR 116 Rodovia Santos Dumont - Horizonte (Estrada Nova, Lagoa Seca, Posto de Combustível Coluna, Comercial Oliveira, Comercial José Augusto, Próximo ao fotossensor, Granja Haisa, Posto de Combustível 40, Posto de Combustível Sete Carioca) - Retorno Cajueiro da Malhada (Parque de Vaquejada, Bombeiros, Posto de Combustível Santa Rita) - Av. Juvenal de Castro - Av. Presidente Castelo Branco (Correio) - Rua Maria de Lurdes - Rua Baturité - Rua Manoel Conrado de Sousa - Rua Luiz Inácio de Sousa - Rua Francisco Antônio - Av. Lia de Oliveira Correia - Rua José Francisco - Rua José Sabino - Rua Luiz Inácio de Sousa - Rua Raimundo Pontes - Av. Presidente Castelo Branco - Rua Raimundo Alves da Silva - Rua Baturité (Garagem do Transporte Escolar Estádio Domingão); **59,70km**

TRANSPORTE DE UNIVERSITÁRIOS

ROTA 29

Ônibus do Tipo Rodoviário com ar-condicionado, com, no máximo, 10 anos de uso da data de fabricação e, no mínimo, 45 assentos, monitorado por Sistema de Posicionamento Global (GPS), via satélite e/ ou via GSM (Sistema Global para Comunicações Móveis) / GPRS (Serviço de Rádio de Pacote Geral).

TRECHO: HORIZONTE/FORTALEZA/HORIZONTE

Dias/mês	Km/diário	Km/Mês	Valor km	Valor km/mês	Km/ano	Valor km/ ano
22	104,80	2.305,60	RS 10,54	RS 24.301,024	27.667,20	RS 291.612,29

Saída: 17h Horizonte: Rua Baturité (Garagem do Transporte Escolar Estádio Domingão) - Rua Raimundo Alves da Silva - Av. Presidente Castelo Branco (Prefeitura. CREDE 9, Salofran Clube) - BR 116 Rodovia Santos Dumont (Santana Textil, Comercial Oliveira, Coluna, Lagoa Seca e Estrada Nova) - BR 116 Rodovia Santos Dumont - Messejana - Rua Madre Ana Couto - Av. Frei Cirilo (Ateneu Gran Shopping) - Av. Alves Rbeiro - BR 116 Rodovia Santos Dumont - Av. Dep. Paulino Rocha - Av. Dr. Silas Munguba (UECE, Uninassau); **50,10km**

Retorno: 22h20min Fortaleza: Av. Dr. Silas Munguba (Uninassau, UECE) - Av. Dep. Paulino Rocha - BR 116 Rodovia Santos Dumont - Av. Frei Cirilo (UniAteneu Gran Shopping) - Rua Padre Pedro de Alencar - BR 116 Rodovia Santos Dumont - Horizonte (Estrada Nova, Lagoa Seca, Posto de Combustível Coluna, Comercial Oliveira, Comercial José Augusto, Próximo ao fotossensor, Granja Haisa, Posto de Combustível 40, Posto de Combustível Sete Carioca) - Retorno Cajueiro da Malhada (Parque de Vaquejada, Bombeiros, Posto de Combustível Santa Rita) - Av. Juvenal de Castro - Av. Presidente Castelo Branco (Correio) - Rua Maria de Lurdes - Rua Baturité - Rua Manoel Conrado de Sousa - Rua Luiz Inácio de Sousa - Rua Francisco Antônio - Av. Lia de Oliveira Correia - Rua José Francisco - Rua José Sabino - Rua Luiz Inácio de Sousa - Rua Raimundo Pontes - Av. Presidente Castelo Branco - Rua Raimundo Alves da Silva - Rua Baturité (Garagem do Transporte Escolar Estádio Domingão); **54,70km**

TRANSPORTE DE UNIVERSITÁRIOS

ROTA 30

Ônibus do Tipo Rodoviário com ar-condicionado, com, no máximo, 10 anos de uso da data de fabricação e, no mínimo, 45 assentos, monitorado por Sistema de Posicionamento Global (GPS), via satélite e/ ou via GSM (Sistema Global para Comunicações Móveis) / GPRS (Serviço de Rádio de Pacote Geral).

TRECHO: HORIZONTE/FORTALEZA/HORIZONTE

Dias/mês	Km/diário	Km/Mês	Valor km	Valor km/mês	Km/ano	Valor km/ ano
22	103,40	2.274,80	RS 10,44	RS 23.748,91	27.297,60	RS 284.986,94

Saída: 11:30min Horizonte: Rua Baturité (Garagem do Transporte Escolar Estádio Domingão) - Rua Raimundo Alves da Silva - Av. Presidente Castelo Branco (Prefeitura. CREDE 9, Salofran Clube) - BR 116 Rodovia Santos Dumont (Santana Textil, Comercial Oliveira, Coluna, Lagoa Seca e Estrada Nova) - Messejana - Rua Manoel Arruda - Rua Santa Clara de Assis (Terminal de Messejana) - Rua Taquatiara - BR 116 Rodovia Santos Dumont - Av. Visconde do Rio Branco - Av. Treze de maio (Reitoria da UFC) - Av. da Universidade - Av. Domingos Olímpio (Terminal da São Benedito); **46,30km**

Retorno: 12h30min Fortaleza: Av. Domingos Olímpio (Terminal da São Benedito) - Av. Aguanambi - BR 116 Rodovia Santos Dumont - Messejana - Av. Freire Cirilo - Av. Jornalista Tomaz Coelho (Terminal de Messejana) - BR 116 Rodovia Santos Dumont - Horizonte (Estrada Nova, Lagoa Seca, Posto de Combustível Coluna, Comercial Oliveira, Comercial José Augusto, Próximo ao fotossensor, Granja Haisa, Posto de Combustível 40, Posto de Combustível Sete Carioca) - Retorno Cajueiro da Malhada (Parque de Vaquejada, Bombeiros, Posto de Combustível Santa Rita) - Av. do Viaduto de Horizonte - Av. Presidente Castelo Branco (Cartório Mirian, Crede 09, Prefeitura) - Rua Baturité (Garagem do Transporte Escolar Estádio Domingão); **57,10km**

TRANSPORTE DE UNIVERSITÁRIOS

ROTA 31

Ônibus do Tipo Rodoviário com ar-condicionado, com, no máximo, 10 anos de uso da data de fabricação e, no mínimo, 48 assentos, monitorado por Sistema de Posicionamento Global (GPS), via satélite e/ ou via GSM (Sistema Global para Comunicações Móveis) / GPRS (Serviço de Rádio de Pacote Geral).

TRECHO: FORTALEZA/HORIZONTE/FORTALEZA



Dias/mês	Km/diário	Km/Mês	Valor km	Valor km/mês	Km/ano	Valor km/ ano
22	102,50	2.255,00	RS 10,54	RS 23.767,70	27.060,00	RS 285.212,40

Saída: 17h Horizonte: Rua Baturité (Garagem do Transporte Escolar Estádio Domingão) - Rua Raimundo Alves da Silva - Av. Presidente Castelo Branco (Prefeitura, CREDE 9, Salofran Clube) - BR 116 Rodovia Santos Dumont (Santana Textil, Comercial Oliveira, Coluna, Lagoa Seca e Estrada Nova) - Fortaleza - Av. Aguanambi - Rua Abaiara (Praça do Primeiro de Maio) - Uninassau Doroteias: **43,10km**

Retorno: 22h20min Fortaleza: Rua Abaiara (Praça do Primeiro de Maio) - Uninassau Doroteias - Rua Lauro Maia - Rua Coronel Solon - Av. Aguanambi - BR 116 Rodovia Santos Dumont - Horizonte (Estrada Nova, Lagoa Seca, Posto de Combustível Coluna, Comercial Oliveira, Comercial José Augusto, Próximo ao fotossensor, Granja Haisa, Posto de Combustível 40, Posto de Combustível Sete Carioca) - Retorno Cajueiro da Malhada (Parque de Vaquejada, Bombeiros, Posto de Combustível Santa Rita) - Av Juvenal de Castro - Av. Presidente castelo Branco (Correio) - Rua Maria de Lurdes - Rua Baturité - Rua Manoel Conrado de Sousa - Rua Luiz Inácio de Sousa - Rua Francisco Antônio - Av. Lia de Oliveira Correia - Rua José Francisco - Rua José Sabino - Rua Luiz Inácio de Sousa - Rua Raimundo Pontes - Av. Presidente Castelo Branco - Rua Raimundo Alves da Silva - Rua Baturité (Garagem do Transporte Escolar Estádio Domingão): **59,40km**

TRANSPORTE DE UNIVERSITÁRIOS

ROTA 32

Ônibus do Tipo Rodoviário com ar-condicionado, com, no máximo, 10 anos de uso da data de fabricação e, no mínimo, 45 assentos, monitorado por Sistema de Posicionamento Global (GPS), via satélite e/ ou via GSM (Sistema Global para Comunicações Móveis) / GPRS (Serviço de Rádio de Pacote Geral).

TRECHO: HORIZONTE/FORTALEZA/ HORIZONTE

Dias/mês	Km/diário	Km/Mês	Valor km	Valor km/mês	Km/ano	Valor km/ ano
22	82,60	1.817,20	RS 10,89	RS 19.789,31	21.806,40	RS 237.471,70

Saída: 17h Horizonte: Rua Baturité (Garagem do Transporte Escolar Estádio Domingão) - Rua Raimundo Alves da Silva - Av. Presidente Castelo Branco (Prefeitura, CREDE 9, Salofran Clube) - BR 116 Rodovia Santos Dumont (Santana Textil, Comercial Oliveira, Coluna, Lagoa Seca e Estrada Nova) - Messejana - Rua Santa Rosália - Rua Antônio Gadelha (UniAteneu Reitoria) - BR 116 Rodovia Santos Dumont - Rua Manuel Arruda (UniAteneu Lagoa) - Rua Taquatiara - BR 116 Rodovia Santos Dumont - Av. Frei Cirilo (UniAteneu Gran Shopping): **36,50km**

Retorno: 22h10min Fortaleza: Av. Frei Cirilo (UniAteneu Gran Shopping) - Rua Padre Pedro de Alencar - Rua Tenente Jurandir Alencar - Rua Santa Rosália - BR 116 Rodovia Santos Dumont - Rua Manoel Arruda (UniAteneu Lagoa) - Av. Jornalista Tomaz Coelho - BR 116 Rodovia Santos Dumont - Horizonte (Estrada Nova, Lagoa Seca, Posto de Combustível Coluna, Comercial Oliveira, Comercial José Augusto, Próximo ao fotossensor, Granja Haisa, Posto de Combustível 40, Posto de Combustível Sete Carioca) - Retorno Cajueiro da Malhada (Parque de Vaquejada, Bombeiros, Posto de Combustível Santa Rita) - Av Juvenal de Castro - Av. Presidente castelo Branco (Correio) - Rua Maria de Lurdes - Rua Baturité - Rua Manoel Conrado de Sousa - Rua Luiz Inácio de Sousa - Rua Francisco Antônio - Av. Lia de Oliveira Correia - Rua José Francisco - Rua José Sabino - Rua Luiz Inácio de Sousa - Rua Raimundo Pontes - Av. Presidente Castelo Branco - Rua Raimundo Alves da Silva - Rua Baturité (Garagem do Transporte Escolar Estádio Domingão): **46,10km**

TRANSPORTE DE UNIVERSITÁRIOS

ROTA 33

Ônibus do Tipo Rodoviário com ar-condicionado, com, no máximo, 10 anos de uso da data de fabricação e, no mínimo, 48 assentos, monitorado por Sistema de Posicionamento Global (GPS), via satélite e/ ou via GSM (Sistema Global para Comunicações Móveis) / GPRS (Serviço de Rádio de Pacote Geral).

TRECHO: HORIZONTE/FORTALEZA/ HORIZONTE

Dias/mês	Km/diário	Km/Mês	Valor km	Valor km/mês	Km/ano	Valor km/ ano
22	76,90	1.691,80	RS 10,89	RS 18.423,70	20.301,60	221.084,42

Saída: 17h Horizonte: Rua Baturité (Garagem do Transporte Escolar Estádio Domingão) - Rua Raimundo Alves da Silva - Av. Presidente Castelo Branco (Prefeitura, CREDE 9, Salofran Clube) - BR 116 Rodovia Santos Dumont (Santana Textil, Comercial Oliveira, Coluna, Lagoa Seca e Estrada Nova) - Messejana - Rua Santa Rosália - Rua Antônio Gadelha (UniAteneu Reitoria) - BR 116 Rodovia Santos Dumont - Rua Manuel Arruda (UniAteneu Lagoa): **33,20km**

Retorno: 22h20min Fortaleza: Rua Manoel Arruda (UniAteneu Lagoa) - Av. Jornalista Tomaz Coelho - Rua Antônio Gadelha (UniAteneu Reitoria) - BR 116 Rodovia Santos Dumont - Horizonte (Estrada Nova, Lagoa Seca, Posto de Combustível Coluna, Comercial Oliveira, Comercial José Augusto, Próximo ao fotossensor, Granja Haisa, Posto de Combustível 40, Posto de Combustível Sete Carioca) - Retorno Cajueiro da Malhada (Parque de Vaquejada, Bombeiros, Posto de Combustível Santa Rita) - Av Juvenal de Castro - Av. Presidente castelo Branco (Correio) - Rua Maria de Lurdes - Rua Baturité - Rua Manoel Conrado de Sousa - Rua Luiz Inácio de Sousa - Rua Francisco Antônio - Av. Lia de Oliveira Correia - Rua José Francisco - Rua José Sabino - Rua Luiz Inácio de Sousa - Rua Raimundo Pontes - Av. Presidente Castelo Branco - Rua Raimundo Alves da Silva - Rua Baturité (Garagem do Transporte Escolar Estádio Domingão): **43,70km**

TRANSPORTE DE UNIVERSITÁRIOS

ROTA 34

Ônibus do Tipo Rodoviário com ar-condicionado, com, no máximo, 10 anos de uso da data de fabricação e, no mínimo, 45 assentos, monitorado por Sistema de Posicionamento Global (GPS), via satélite e/ ou via GSM (Sistema Global para Comunicações Móveis) / GPRS (Serviço de Rádio de Pacote Geral).





TRECHO: HORIZONTE/FORTALEZA/ HORIZONTE

Dias/mês	Km/diário	Km/Mês	Valor km	Valor km/mês	Km/ano	Valor km/ ano
22	116,00	22.552,00	RS 10,54	RS 237.698,04	30.624,00	RS 322.776,96

Saída: 17h: Rua Baturité (Garagem do Transporte Escolar Estádio Domingão) - Rua Raimundo Alves da Silva - Av. Presidente Castelo Branco (Prefeitura, CREDE 9, Salofran Clube) - BR 116 Rodovia Santos Dumont (Santana Textil, Comercial Oliveira, Coluna, Lagoa Seca e Estrada Nova) - Rod. 4º Anel Viário - Av. Washington Soares (Unifor) - Av. Engenheiro Santana Júnior - Av. Padre Antônio Tomás (Unichristus Campus Parque Ecológico) - Rua Professor Otávio Lobo - Av. Santos Dumont (Unifanor); **50,60km**

Retorno: 22h20min: Av. Santos Dumont (Unifanor) - Rua Coronel Francisco Cruz - Av. Dr. Aldy Mentor - Rua Zuca Accioly - Rua Bento Albuquerque - Rua Batista de Oliveira - Rua João Adolfo Gurgel (Unichristus Campus Parque Ecológico) - Av. Sebastião de Abreu - Av. Washington Soares (Unifor) - Rod. 4º Anel Viário - BR 116 Rodovia Santos Dumont - Horizonte (Estrada Nova, Lagoa Seca, Posto de Combustível Coluna, Comercial Oliveira, Comercial José Augusto, Próximo ao fotossensor, Granja Haisa, Posto de Combustível 40, Posto de Combustível Sete Carioca) - Retorno Cajueiro da Malhada (Parque de Vaquejada, Bombeiros, Posto de Combustível Santa Rita) - Av. Juvenal de Castro - Av. Presidente Castelo Branco (Correio) - Rua Maria de Lurdes - Rua Baturité - Rua Manoel Conrado de Sousa - Rua Luiz Inácio de Sousa - Rua Francisco Antônio - Av. Lia de Oliveira Correia - Rua José Francisco - Rua José Sabino - Rua Luiz Inácio de Sousa - Rua Raimundo Pontes - Av. Presidente Castelo Branco - Rua Raimundo Alves da Silva - Rua Baturité (Garagem do Transporte Escolar Estádio Domingão); **65,40km**

TRANSPORTE DE UNIVERSITÁRIOS

ROTA 35

Ônibus do Tipo Rodoviário com ar-condicionado, com, no máximo, 10 anos de uso da data de fabricação e, no mínimo, 45 assentos, monitorado por Sistema de Posicionamento Global (GPS), via satélite e/ ou via GSM (Sistema Global para Comunicações Móveis) / GPRS (Serviço de Rádio de Pacote Geral).

TRECHO: HORIZONTE/FORTALEZA/ HORIZONTE

Dias/mês	Km/diário	Km/Mês	Valor km	Valor km/mês	Km/ano	Valor km/ ano
22	122,60	2.697,20	RS 10,54	RS 28.428,49	32.366,40	RS 341.141,86

Saída: 17h: Rua Baturité (Garagem do Transporte Escolar Estádio Domingão) - Rua Raimundo Alves da Silva - Av. Presidente Castelo Branco (Prefeitura, CREDE 9, Salofran Clube) - BR 116 Rodovia Santos Dumont (Santana Textil, Comercial Oliveira, Coluna, Lagoa Seca e Estrada Nova) - Rod. 4º Anel Viário - Av. Washington Soares (Unifor, Uni7) - Av. Sebastião Lopes de Abreu (Unichristus Campus Parque Ecológico) - Rua Anfrato Furtado - Av. Almirante Henrique Sabóia - Av. Dom Luis (Faculdade Farias Brito, Unichristus Campus Dom Luis) - Rua Vicente Leite - Av. Santos Dumont (Unifanor); **53,80km**

Retorno: 22h20min: Av. Santos Dumont (Unifanor) - Rua Dr. Francisco Matos - Rua Des. Lauro Nogueira - Rua Pro. Sila Ribeiro - Av. Dom Luis (Faculdade Farias Brito, Unichristus Campus Dom Luis) - Av. Santos Dumont - Rua Valdetário Mota - Av. Padre Antônio Tomás - Rua João Adolfo Gurgel (Unichristus Campus Parque Ecológico) - Av. Sebastião de Abreu - Rua Firmino Rocha Aguiar (Estácio Via Corpvs) - Av. Washington Soares (Unifor, Uni7) - Rod. 4º Anel Viário - BR 116 Rodovia Santos Dumont - Horizonte (Estrada Nova, Lagoa Seca, Posto de Combustível Coluna, Comercial Oliveira, Comercial José Augusto, Próximo ao fotossensor, Granja Haisa, Posto de Combustível 40, Posto de Combustível Sete Carioca) - Retorno Cajueiro da Malhada (Parque de Vaquejada, Bombeiros, Posto de Combustível Santa Rita) - Av. Juvenal de Castro - Av. Presidente Castelo Branco (Correio) - Rua Maria de Lurdes - Rua Baturité - Rua Manoel Conrado de Sousa - Rua Luiz Inácio de Sousa - Rua Francisco Antônio - Av. Lia de Oliveira Correia - Rua José Francisco - Rua José Sabino - Rua Luiz Inácio de Sousa - Rua Raimundo Pontes - Av. Presidente Castelo Branco - Rua Raimundo Alves da Silva - Rua Baturité (Garagem do Transporte Escolar Estádio Domingão); **68,80km**

35

TRANSPORTE DE UNIVERSITÁRIOS

ROTA 36

Ônibus do Tipo Rodoviário com ar-condicionado, com, no máximo, 10 anos de uso da data de fabricação e, no mínimo, 45 assentos, monitorado por Sistema de Posicionamento Global (GPS), via satélite e/ ou via GSM (Sistema Global para Comunicações Móveis) / GPRS (Serviço de Rádio de Pacote Geral).

TRECHO: HORIZONTE/FORTALEZA/ HORIZONTE

Dias/mês	Km/diário	Km/Mês	Valor km	Valor km/mês	Km/ano	Valor km/ ano
22	105,50	2.321,00	RS 10,54	RS 24.463,34	27.852,00	RS 293.560,08

Saída: 17h: Rua Baturité (Garagem do Transporte Escolar Estádio Domingão) - Rua Raimundo Alves da Silva - Av. Presidente Castelo Branco (Prefeitura, CREDE 9, Salofran Clube) - BR 116 Rodovia Santos Dumont (Santana Textil, Comercial Oliveira, Coluna, Lagoa Seca e Estrada Nova) - Av. Governador Raul Barbosa - Av. General Murilo Borges - Rua Gontran Giffoni (Faculdade Facine) - Av. Coronel Miguel Dias - Rua Firmino Rocha Aguiar (Estácio Via Corpvs) - Rua Alberto Feitosa Lima - Rua Romeu Aldigueri; **44,30km**

Retorno: 22h20min: (Estácio Via Corpvs) - Rua Romeu Aldigueri - Av. Coronel Miguel Dias - Rua Gontran Giffoni (Faculdade Facine) - Av. Rogaciano Leite - Av. Chanceler Edson Queiroz - Av. Washington Soares (Unifor, Uni7) - Rod. 4º Anel Viário - BR 116 Rodovia Santos Dumont - Horizonte (Estrada Nova, Lagoa Seca, Posto de Combustível Coluna, Comercial Oliveira, Comercial José Augusto, Próximo ao fotossensor, Granja Haisa, Posto de Combustível 40, Posto de Combustível Sete Carioca) - Retorno Cajueiro da Malhada (Parque de Vaquejada, Bombeiros, Posto de Combustível Santa Rita) - Av. Juvenal de Castro - Av. Presidente Castelo Branco (Correio) - Rua Maria de Lurdes - Rua Baturité - Rua Manoel Conrado de Sousa - Rua Luiz Inácio de Sousa - Rua Francisco Antônio - Av. Lia de Oliveira Correia - Rua José Francisco - Rua José Sabino - Rua Luiz Inácio de Sousa - Rua Raimundo Pontes - Av. Presidente Castelo Branco - Rua Raimundo Alves da Silva - Rua Baturité (Garagem do Transporte Escolar Estádio Domingão); **61,20km**

36





TRANSPORTE DE UNIVERSITÁRIOS						
ROTA 37						
Ônibus do Tipo Rodoviário com ar-condicionado, com, no máximo, 10 anos de uso da data de fabricação e, no mínimo, 45 assentos, monitorado por Sistema de Posicionamento Global (GPS), via satélite e/ ou via GSM (Sistema Global para Comunicações Móveis) / GPRS (Serviço de Rádio de Pacote Geral).						
TRECHO: HORIZONTE/FORTALEZA/ HORIZONTE						
Dias/mês	Km/diário	Km/Mês	Valor km	Valor km/mês	Km/ano	Valor km/ ano
22	109,00	2.398,00	RS 10,54	RS 25.274,92	28.776,00	RS 303.299,04
Saída: 17h Horizonte: Rua Baturité (Garagem do Transporte Escolar Estádio Domingão) - Rua Raimundo Alves da Silva - Av. Presidente Castelo Branco (Prefeitura. CREDE 9, Salofran Clube) - BR 116 Rodovia Santos Dumont (Santana Textil, Comercial Oliveira, Coluna, Lagoa Seca e Estrada Nova) - Fortaleza - Av. Visconde do Rio Branco - Av. Treze de maio (Reitoria da UFC) - Rua Justiniano de Serpa - Rua Padre Mororó - Rua Luis de Miranda - Rua Princesa Isabel (Unichristus Benfica) - Praça da Bandeira (Faculdade de Direito UFC) - Rua General Clarindo de Queiroz (Praça do Carmo); 46,20km						
Retorno: 22h20min Fortaleza: Rua General Clarindo de Queiroz (Praça do Carmo) - Av. do Imperador - Rua Gil Amora - Rua Tereza Cristina - Av. Treze de Maio - BR 116 Rodovia Santos Dumont - Horizonte (Estrada Nova, Lagoa Seca, Posto de Combustível Coluna, Comercial Oliveira, Comercial José Augusto, Próximo ao fotossensor, Granja Haísa, Posto de Combustível 40, Posto de Combustível Sete Carioca) - Retorno Cajuciro da Malhada (Parque de Vaquejada, Bombeiros, Posto de Combustível Santa Rita) - Av. Juvenal de Castro - Av. Presidente castelo Branco (Correio) - Rua Maria de Lurdes - Rua Maria de Lourdes - Rua Manoel Conrado de Sousa - Rua Luiz Inácio de Sousa - Rua Francisco Antônio - Av. Lia de Oliveira Correia - Rua José Francisco - Rua José Sabino - Rua Luiz Inácio de Sousa - Rua Raimundo Pontes - Av. Presidente Castelo Branco - Rua Raimundo Alves da Silva - Rua Baturité (Garagem do Transporte Escolar Estádio Domingão); 62,80km						

TRANSPORTE DE UNIVERSITÁRIOS						
ROTA 38						
Micro-Ônibus do Tipo Rodoviário com ar-condicionado, com, no máximo, 10 anos de uso da data de fabricação e, no mínimo, 20 assentos, monitorado por Sistema de Posicionamento Global (GPS), via satélite e/ ou via GSM (Sistema Global para Comunicações Móveis) / GPRS (Serviço de Rádio de Pacote Geral).						
TRECHO: HORIZONTE/REDEÇÃO/ HORIZONTE						
Dias/mês	Km/diário	Km/Mês	Valor km	Valor km/mês	Km/ano	Valor km/ ano
22	89,00	1.958,00	RS 9,20	RS 18.013,60	23.496,00	RS 216.163,20
Saída: 17h20min Horizonte: Rua Baturité (Garagem do Transporte Escolar Estádio Domingão) - BR 116 Rodovia Santos Dumont - CE 253 - Acarape - Rodovia CE-060 (Campus dos Palmares) - Redenção - Rua José Franco de Oliveira (Campus das Auroras); 40,10km						
Retorno: 22h30min Redenção: Redenção - Rua José Franco de Oliveira (Campus das Auroras) - Acarape - Rodovia CE-060 (Campus dos Palmares) - CE 253 - Horizonte - Estrada das Queimadas - Rua Maria José Nogueira - Rua José N. da Silva - Rua Ana Nogueira Lopes - Rua Baturité (Garagem do Transporte Escolar Estádio Domingão); 48,90km						

TRANSPORTE ESCOLAR DO ENSINO MÉDIO						
ROTA 39						
Ônibus do Tipo Urbano, com, no máximo, 12 anos de uso da data de fabricação e, no mínimo, 45 assentos, monitorado por Sistema de Posicionamento Global (GPS), via satélite e/ ou via GSM (Sistema Global para Comunicações Móveis) / GPRS (Serviço de Rádio de Pacote Geral).						
TRECHO: HORIZONTE/CATOLÉ						
Dias/mês	Km/diário	Km/Mês	Valor km	Valor km/mês	Km/ano	Valor km/ ano
22	83,40	1.834,80	RS 10,51	RS 19.283,75	22.017,60	RS 231.404,98
Saída: 05h50min: Rua Baturité (Garagem do Transporte Escolar Estádio Domingão) - BR 116 Rodovia Santos Dumont (Entrada Lagoa Seca) - Retorno Ambev - BR 116 Rodovia Santos Dumont (Igreja Coração de Jesus, Metalúrgica Padre Cicero) - Posto de Combustível Coluna Santa Rita - Comercial Oliveira - Rua João de Sousa Falcão (Atacarejo Catolé, Posto de Saúde, Comercial Luis Castore) - Rua João Euzébio da Silva - Comercial José Augusto - Retorno Upa - Parada do Posto de Combustível Santa Rita - Av. do Viaduto de Horizonte - Av. Presidente Castelo Branco (Cartório Mirian, Crede 09) - Rua Raimundo Pontes - Rua Luiz Inácio de Sousa - Rua José Francisco - Rua José Sabino (EEEP Lúcia Helena Vieira Ribeiro); 27,1km						
Retorno: 11h30min: Rua Baturité (Garagem do Transporte Escolar Estádio Domingão) - Rua Raimundo Alves da Silva - Av. Presidente Castelo Branco - Rua Francisco Eudes Ximenes - Rua Ciro Bilhar - Rua Raimundo Nogueira Lopes - Av. Presidente Castelo Branco - Rua Francisco Eudes Ximenes - Rua Ciro Bilhar - Rua Francisco Xavier de Freitas - BR 116 Rodovia Santos Dumont (Entrada Lagoa Seca) - Retorno Ambev - BR 116 Rodovia Santos Dumont (Igreja Coração de Jesus, Metalúrgica Padre Cicero) - Posto de Combustível Coluna - Comercial José Augusto - Rua João Euzébio da Silva - Rua João de Sousa Falcão (Comercial Luis Castore, Atacarejo Catolé, Posto de Saúde) - Comercial Oliveira; 18,40km						
Saída: 12h20min: Comercial Oliveira - Rua João de Sousa Falcão (Atacarejo Catolé, Posto de Saúde, Comercial Luis Castore) - Rua João Euzébio da Silva - Comercial José Augusto - Av. do Viaduto de Horizonte - Av. Presidente Castelo Branco (Cartório Mirian, Crede 09) - Rua Francisco Tavares de Oliveira - Rua Baturité (Garagem do Transporte Escolar Estádio Domingão); 8,1km						
Saída: 17h: Rua Baturité (Garagem do Transporte Escolar Estádio Domingão) - Rua Raimundo Pontes - Rua Luiz Inácio da Silva - Rua José Francisco - Rua José Sabino (EEEP Lúcia Helena Vieira Ribeiro) - Rua Luiz Inácio de Sousa - Rua Raimundo Alves da Silva - Rua Baturité - Rua Manoel Conrado de Sousa - Av. Presidente Castelo Branco (Salofran Clube) - Rotatória da Av. do Viaduto de Horizonte - Crede 09 - Av. Presidente Castelo Branco - Rua Francisco Eudes Ximenes - Rua Ciro Bilhar - Rua Raimundo Nogueira						



Lopes - Av. Presidente Castelo Branco - Rua Francisco Eudes Ximenes - Rua Ciro Bilhar - Rua Francisco Xavier de Freitas - BR 116 Rodovia Santos Dumont (Entrada Lagoa Seca) - Retorno Ambev - BR 116 Rodovia Santos Dumont (Igreja Coração de Jesus, Metalúrgica Padre Cicero) - Posto de Combustível Coluna - Comercial Oliveira - Rua João de Sousa Falcão (Atacarejo Catolé, Posto de Saúde, Comercial Luis Castore) - Rua João Euzébio da Silva - Comercial José Augusto - Rua Baturité (Garagem do Transporte Escolar Estádio Domingão): **29,80km**

TRANSPORTE ESCOLAR DO ENSINO MÉDIO

ROTA 40

Ônibus do Tipo Urbano, com, no máximo, 12 anos de uso da data de fabricação e, no mínimo, 45 assentos, monitorado por Sistema de Posicionamento Global (GPS), via satélite e/ ou via GSM (Sistema Global para Comunicações Móveis) / GPRS (Serviço de Rádio de Pacote Geral).

TRECHO: HORIZONTE/JORDÃO

Dias/mês	Km/diário	Km/Mês	Valor km	Valor km/mês	Km/ano	Valor km/ ano
22	73,90	1.625,80	RS 10,51	RS 17.087,16	19.509,60	RS 205.045,90

Saída: 05h50min: Rua Baturité (Garagem do Transporte Escolar Estádio Domingão) - BR 116 Rodovia Santos Dumont - Rua Ana Nogueira Lopes - Rua José Narcélio de Sousa - Rua Judite Eduardo Pereira - Rua Antônio Salvador - Rua Raimundo Chicó - Rua Juvenal Simeão - Rua José Marcelo de Sousa - Rua José Narcélio de Sousa - Rua Elias Bento Ferreira - Rua Antônio Agostinho da Silva (Posto de Combustível 40) - BR 116 Rodovia Santos Dumont - Av. Juvenal de Castro (EEEP Maria Dolores Alcântara e Silva) - Rua Ciro Bilhar - Rua Raimundo Nogueira Lopes (EEM Raimundo Nogueira) - Av. Presidente Castelo Branco (Prefeitura) - Rua Raimundo Pontes - Rua Luiz Inácio de Sousa - Rua José Francisco - Rua José Sabino (EEEP Lúcia Helena Vieira Ribeiro) - Rua Luiz Inácio de Sousa - Rua Ivaney Bandeira - BR 116 Rodovia Santos Dumont - Rua Baturité (Garagem do Transporte Escolar Estádio Domingão): **20,80km**

40

Retorno: 11h30min: Rua Baturité (Garagem do Transporte Escolar Estádio Domingão) - Rua Raimundo Alves da Silva - Av. Presidente Castelo Branco - Rua Francisco Eudes Ximenes - Rua Ciro Bilhar - Rua Raimundo Nogueira Lopes (EEM Raimundo Nogueira) - Av. Presidente Castelo Branco - Rua Francisco Eudes Ximenes - Rua Ciro Bilhar - Rua Francisco Xavier de Freitas - BR 116 Rodovia Santos Dumont - Rua Ana Nogueira Lopes - Rua José Narcélio de Sousa - Rua Judite Eduardo Pereira - Rua Antônio Salvador - Rua Raimundo Chicó - Rua Juvenal Simeão - Rua José Marcelo de Sousa - Rua José Narcélio de Sousa - Rua Elias Bento Ferreira - Rua Antônio Agostinho da Silva (Posto de Combustível 40): **13,90km**

Retorno: 12h20min: Rua Antônio Agostinho da Silva (Posto de Combustível 40) - BR 116 Rodovia Santos Dumont - Rua Ana Nogueira Lopes - Rua José Narcélio de Sousa - Rua Judite Eduardo Pereira - Rua Antônio Salvador - Rua Raimundo Chicó - Rua Juvenal Simeão - Rua José Marcelo de Sousa - Rua José Narcélio de Sousa - Rua Elias Bento Ferreira - Rua Antônio Agostinho da Silva (Posto de Combustível 40) - BR 116 Rodovia Santos Dumont - Av. Juvenal de Castro - Rua Ciro Bilhar - Rua Raimundo Nogueira Lopes (EEM Raimundo Nogueira) - Av. Presidente Castelo Branco - Rua Baturité (Garagem do Transporte Escolar Estádio Domingão): **14,90km**

Retorno: 17h: Rua Baturité (Garagem do Transporte Escolar Estádio Domingão) - Rua Raimundo Pontes - Rua Luiz Inácio de Sousa - Rua José Francisco - Rua José Sabino (EEEP Lúcia Helena Vieira Ribeiro) - Rua Luiz Inácio de Sousa - Rua Raimundo Pontes - Av. Presidente Castelo Branco (Crede 09) - Av. Juvenal de Castro - BR 116 Rodovia Santos Dumont - Av. do Viaduto de Horizonte - BR 116 Rodovia Santos Dumont - Rua Ana Nogueira Lopes - Rua José Narcélio de Sousa - Rua Judite Eduardo Pereira - Rua Antônio Salvador - Rua Raimundo Chicó - Rua Juvenal Simeão - Rua José Marcelo de Sousa - Rua José Narcélio de Sousa - Rua Elias Bento Ferreira - Rua Antônio Agostinho da Silva (Posto de Combustível 40) - Rua Baturité (Garagem do Transporte Escolar Estádio Domingão): **24,30km**

TRANSPORTE ESCOLAR DO ENSINO MÉDIO

ROTA 41

Ônibus do Tipo Urbano, com, no máximo, 12 anos de uso da data de fabricação e, no mínimo, 45 assentos, monitorado por Sistema de Posicionamento Global (GPS), via satélite e/ ou via GSM (Sistema Global para Comunicações Móveis) / GPRS (Serviço de Rádio de Pacote Geral).

TRECHO: HORIZONTE/LAGOINHA

Dias/mês	Km/diário	Km/Mês	Valor km	Valor km/mês	Km/ano	Valor km/ ano
22	60,10	1.322,20	RS 10,91	RS 14.425,20	15.866,40	RS 173.102,42

Saída: 05h50min: Rua Baturité (Garagem do Transporte Escolar Estádio Domingão) - BR 116 Rodovia Santos Dumont - Av. do Viaduto de Horizonte - Rua Francisco Bibiano da Silva - Rua Ariste Pereira - Av. Imaculada Conceição - retorno - Av. Imaculada Conceição - Rua Neo Venâncio - Rua Três Marias - Rua João Lima Costa - Rua Luis Domingos de Souza - Pedreira - Rua Manuel Luiz (Cemitério Parque Amor e Paz) - Rua Fernando Saraiva Leão - Rua Paulino Ferreira - Br 116 Rodovia Santos Dumont - Av. Juvenal de Castro (EEEP Maria Dolores Alcântara e Silva) - Av. Presidente Castelo Branco (crede 09, Prefeitura) - Rua Raimundo Pontes - Rua Raimundo Nonato - Av. Lia de Oliveira Correia - Rua José Francisco - Rua José Sabino (EEEP Lúcia Helena Vieira Ribeiro) - Rua Baturité (Garagem do Transporte Escolar Estádio Domingão): **18,60km**

41

Retorno: 11h30min: Rua Baturité (Garagem do Transporte Escolar Estádio Domingão) - Rua Raimundo Alves da Silva - Av. Presidente Castelo Branco (Crede 09) - Av. do Viaduto de Horizonte - Rua Francisco Bibiano da Silva - Rua Ariste Pereira - Av. Imaculada Conceição - retorno - Av. Imaculada Conceição - Rua Neo Venâncio - Rua Três Marias - Rua João Lima Costa - Rua Luis Domingos de Souza - Pedreira - Rua Manuel Luiz (Cemitério Parque Amor e Paz) - Rua Fernando Saraiva Leão - Rua Paulino Ferreira - Br 116 Rodovia Santos Dumont - Rua Francisco Bibiano da Silva - Av. Imaculada Conceição: **15km**

Retorno: 12h20min: Av. Imaculada Conceição - Rua Neo Venâncio - Rua Três Marias - Rua João Lima Costa - Rua Luis Domingos de Souza - Pedreira - Rua Manuel Luiz (Cemitério Parque Amor e Paz) - Rua Fernando Saraiva Leão - Rua Paulino Ferreira - Br 116 Rodovia Santos Dumont - Av. Juvenal de Castro (EEEP Maria Dolores Alcântara e Silva) - Av. Presidente Castelo Branco (crede 09) - Rua Baturité (Garagem do Transporte Escolar Estádio Domingão): **8,7km**





Retorno: 17h: Rua Baturité (Garagem do Transporte Escolar Estádio Domingão) - Rua Baturité (Garagem do Transporte Escolar Estádio Domingão) - Rua Raimundo Pontes - Rua Luiz Inácio de Sousa - Rua Raimundo Nonato - Av. Lia de Oliveira - Rua José Francisco - Rua José Sabino (EEEP Lúcia Helena Vieira Ribeiro) - Av. Lia de Oliveira - Rua Luiz Inácio de Sousa - Rua Raimundo Pontes - Av. Presidente Castelo Branco (Prefeitura, Crede 09) - Av. Juvenal de Castro (EEEP Maria Dolores Alcântara e Silva) - Av. do Viaduto de Horizonte - Rua Francisco Bibiano da Silva - Rua Ariste Pereira - Av. Imaculada Conceição - retorno - Av. Imaculada Conceição - Rua Neo Venâncio - Rua Três Marias - Rua João Lima Costa - Rua Luis Domingos de Souza - Pedreira - Rua Manuel Luiz (Cemitério Parque Amor e Paz) - Rua Fernando Saraiva Leão - Rua Paulino Ferreira - Br 116 Rodovia Santos Dumont - Rua Baturité (Garagem do Transporte Escolar Estádio Domingão); **17,80km**

TRANSPORTE ESCOLAR ENSINO MÉDIO

ROTA 42

Ônibus do Tipo Urbano, com, no máximo, 12 anos de uso da data de fabricação e, no mínimo, 45 assentos, monitorado por Sistema de Posicionamento Global (GPS), via satélite e/ ou via GSM (Sistema Global para Comunicações Móveis) / GPRS (Serviço de Rádio de Pacote Geral).

TRECHO: MAL CONZINHADO/DOURADO/MALCOZINHADO

Dias/mês	Km/diário	Km/Mês	Valor km	Valor km/mês	Km/ano	Valor km/ ano
22	30,00	660,00	RS 16,24	RS 10.718,40	7.920,00	RS 128.620,80

Saída: 06h00min: Rua Baturité (Garagem do Transporte Escolar Estádio Domingão) - Rua Pio Rodrigues - Rua Maria Roseno - Rua Profª. Maria Paula (EMEF. Dep. Ulisses Guimarães) - Rua José Araújo - Rua Baturité (CEU-Centro de Artes e Esportes Unificados) - Rua Olho D'Água - Rua Paraíba - Rua Francisco Onofre (EMEF. Profª. Dione Maria Bezerra Pessoa) - Rua Profª. Maria Ozelia Costa Oliveira - Rua Olho D'Água - Rua Moreira da Silva - Rua Horácio Inácio de Sousa - Av. Manoel Ferreira de Almeida - Rua Francisco Hermes da Costa - Rua Valderi Machado de Almeida (EEM - Walderi Machado de Almeida); **8,8km**

42

Retorno: 11h30min: Rua Valderi Machado de Almeida (EEM - Walderi Machado de Almeida) - Rua Marina Ferreira de Almeida - Rua Horácio Inácio de Sousa - Rua Moreira da Silva - Rua Olho D'Água - Rua Profª. Maria Ozelia Costa Oliveira - Rua Francisco Onofre (EMEF. Profª. Dione Maria Bezerra Pessoa) - Rua Paraíba - Rua Olho D'Água - Rua Baturité (EMEF. Maria Luiza Barbosa Chaves) - Rua Pio Rodrigues - Rua Maria Roseno - Rua Profª. Maria Paula (EMEF. Dep. Ulisses Guimarães); **6,2km**

Saída: 12h20min: Rua Profª. Maria Paula (EMEF. Dep. Ulisses Guimarães) - Rua José Araújo - Rua Baturité (CEU-Centro de Artes e Esportes Unificados) - Rua Olho D'Água - Rua Paraíba - Rua Francisco Onofre (EMEF. Profª. Dione Maria Bezerra Pessoa) - Rua Profª. Maria Ozelia Costa Oliveira - Rua Olho D'Água - Rua Moreira da Silva - Rua Horácio Inácio de Sousa - Av. Manoel Ferreira de Almeida - Rua Francisco Hermes da Costa - Rua Valderi Machado de Almeida (EEM - Walderi Machado de Almeida); **6,3km**

Retorno: 17h30min: Rua Valderi Machado de Almeida (EEM - Walderi Machado de Almeida) - Rua Marina Ferreira de Almeida - Rua Horácio Inácio de Sousa - Rua Moreira da Silva - Rua Olho D'Água - Rua Profª. Maria Ozelia Costa Oliveira - Rua Francisco Onofre (EMEF. Profª. Dione Maria Bezerra Pessoa) - Rua Paraíba - Rua Olho D'Água - Rua Baturité (EMEF. Maria Luiza Barbosa Chaves) - Rua Pio Rodrigues - Rua Maria Roseno - Rua Profª. Maria Paula (EMEF. Dep. Ulisses Guimarães) - Rua José Araújo - Rua Baturité (Garagem do Transporte Escolar Estádio Domingão); **8,7km**

TRANSPORTE ESCOLAR DO ENSINO FUNDAMENTAL

ROTA 43

Ônibus do Tipo Urbano, com, no máximo, 12 anos de uso da data de fabricação e, no mínimo, 45 assentos, monitorado por Sistema de Posicionamento Global (GPS), via satélite e/ ou via GSM (Sistema Global para Comunicações Móveis) / GPRS (Serviço de Rádio de Pacote Geral).

TRECHO: TANQUES/JENIPEIRO/TANQUES

Dias/mês	Km/diário	Km/Mês	Valor km	Valor km/mês	Km/ano	Valor km/ ano
22	131,50	2.893,00	RS 9,92	RS 28.698,56	34.716,00	RS 344.382,72

43

Saída: 06h: Rua Baturité (Garagem do Transporte Escolar Estádio Domingão) - CE350 (Calçada Alta) - Jenipeiro (EMEF. Dionisia Rocha de Moraes) - Tanques (EMEF. Euclidia Pereira Azevedo) - Preaoca - Indaiá Horizonte - Tanques (EMEF. Euclidia Pereira Azevedo) - Jenipeiro (EMEF. Dionisia Rocha de Moraes) - Rua Baturité (Garagem do Transporte Escolar Estádio Domingão); **36,50km**

Retorno: 10h45min: Rua Baturité (Garagem do Transporte Escolar Estádio Domingão) - Tanques (EMEF. Euclidia Pereira Azevedo) - Jenipeiro (EMEF. Dionisia Rocha de Moraes) - CE350 (Calçada Alta) - Jenipeiro (EMEF. Dionisia Rocha de Moraes) - Tanques (EMEF. Euclidia Pereira Azevedo) - Preaoca - Indaiá Horizonte; **29,80km**

Saída: 12h20: Indaiá Horizonte - Preaoca - Tanques (EMEF. Euclidia Pereira Azevedo) - Jenipeiro (EMEF. Dionisia Rocha de Moraes) - CE350 (Calçada Alta) - Jenipeiro (EMEF. Dionisia Rocha de Moraes) - Rua Baturité (Garagem do Transporte Escolar Estádio Domingão); **18,80km**

Retorno: 16h45min: Rua Baturité (Garagem do Transporte Escolar Estádio Domingão) - Tanques (EMEF. Euclidia Pereira Azevedo) - Jenipeiro (EMEF. Dionisia Rocha de Moraes) - CE350 (Calçada Alta) - Tanques (EMEF. Euclidia Pereira Azevedo) - Preaoca - Indaiá Horizonte - Tanques (EMEF. Euclidia Pereira Azevedo) - Rua Baturité (Garagem do Transporte Escolar Estádio Domingão); **46,40km**

TRANSPORTE ESCOLAR DO ENSINO FUNDAMENTAL

ROTA 44

Ônibus do Tipo Urbano, com, no máximo, 12 anos de uso da data de fabricação e, no mínimo, 45 assentos, monitorado por Sistema de Posicionamento Global (GPS), via satélite e/ ou via GSM (Sistema Global para Comunicações Móveis) / GPRS (Serviço de Rádio de Pacote Geral).

TRECHO: DOURADO/DOURADO

44



Dias/mês	Km/diário	Km/Mês	Valor km	Valor km/mês	Km/ano	Valor km/ ano
22	58,30	1.282,60	R\$ 10,91	R\$ 13.993,17	15.391,20	R\$ 167.917,99

Saída: 06h: Rua Baturité (Garagem do Transporte Escolar Estádio Domingão) - Rua Manoel Conrado de Sousa - Av. Manoel Ferreira de Almeida - Rua Marcelino Brindeiro da Silva (Raposão) - Rua José Augusto da Silva - Rua Herculano Messias de Lima - Rua Cicero Brindeiro/Rua Cicero Brindeiro - Av. Manoel Ferreira de Almeida - Rua Marina Ferreira de Almeida - Rua Francisco Hermes da Costa (CEI Dona Sinhá) - Rua Dona Sinhá (EEMF. Marina Ferreira de Almeida) - Av. Manoel Ferreira de Almeida - Rua Mariano Ferreira de Almeida (Forró da Bala) - Estádio Machado - Rua João Maroca (Casa das Caixas) - Rua Marina Ferreira de Almeida - Rua Francisco Hermes da Costa (CEI Dona Sinhá) - Rua Dona Sinhá (EEMF. Marina Ferreira de Almeida) - Rua Valderi Machado de Almeida - Av. Manoel Ferreira de Almeida - Rua Manoel Conrado de Sousa - Rua Baturité (Garagem do Transporte Escolar Estádio Domingão); **16,10km**

Retorno: 10h50min: Rua Baturité (Garagem do Transporte Escolar Estádio Domingão) - Rua Manoel Conrado de Sousa - Av. Manoel Ferreira de Almeida - Rua Marina Ferreira de Almeida - Rua Francisco Hermes da Costa (CEI Dona Sinhá) - Rua Dona Sinhá (EEMF. Marina Ferreira de Almeida) - Rua João Maroca (Casa das Caixas) - Estádio Machado - Rua Mariano Ferreira de Almeida (Forró da Bala) - Av. Manoel Ferreira de Almeida - Rua Francisco Hermes da Costa - Rua Valderi Machado de Almeida - Av. Marina Ferreira de Almeida - Rua Cicero Brindeiro/Rua Cicero Brindeiro - Rua Herculano Messias de Lima (Raposão) - Rua José Augusto da Silva - Rua Marcelino Brindeiro da Silva (Raposão); **13,10km**

Saída: 12h20min: Rua Marcelino Brindeiro da Silva (Raposão) - Rua José Augusto da Silva - Rua Herculano Messias de Lima - Rua Cicero Brindeiro/Rua Cicero Brindeiro - Av. Manoel Ferreira de Almeida - Rua Marina Ferreira de Almeida - Rua Francisco Hermes da Costa (CEI Dona Sinhá) - Rua Dona Sinhá (EEMF. Marina Ferreira de Almeida) - Av. Manoel Ferreira de Almeida - Rua Mariano Ferreira de Almeida (Forró da Bala) - Estádio Machado - Rua João Maroca (Casa das Caixas) - Rua Marina Ferreira de Almeida - Rua Francisco Hermes da Costa (CEI Dona Sinhá) - Rua Dona Sinhá (EEMF. Marina Ferreira de Almeida) - Rua Valderi Machado de Almeida - Av. Manoel Ferreira de Almeida - Rua Manoel Conrado de Sousa - Rua Baturité (Garagem do Transporte Escolar Estádio Domingão); **13km**

Retorno: 16h50min: Rua Baturité (Garagem do Transporte Escolar Estádio Domingão) - Rua Manoel Conrado de Sousa - Av. Manoel Ferreira de Almeida - Rua Marina Ferreira de Almeida - Rua Francisco Hermes da Costa (CEI Dona Sinhá) - Rua Dona Sinhá (EEMF. Marina Ferreira de Almeida) - Rua João Maroca (Casa das Caixas) - Estádio Machado - Rua Mariano Ferreira de Almeida (Forró da Bala) - Av. Manoel Ferreira de Almeida - Rua Francisco Hermes da Costa - Rua Valderi Machado de Almeida - Av. Marina Ferreira de Almeida - Rua Cicero Brindeiro/Rua Cicero Brindeiro - Rua Herculano Messias de Lima (Raposão) - Rua José Augusto da Silva - Rua Marcelino Brindeiro da Silva (Raposão) - - Rua Baturité (Garagem do Transporte Escolar Estádio Domingão); **16,10km**

TRANSPORTE ESCOLAR DO ENSINO FUNDAMENTAL

ROTA 45

Ônibus do Tipo Urbano, com, no máximo, 12 anos de uso da data de fabricação e, no mínimo, 45 assentos, monitorado por Sistema de Posicionamento Global (GPS), via satélite e/ ou via GSM (Sistema Global para Comunicações Móveis) / GPRS (Serviço de Rádio de Pacote Geral).

TRECHO: HORIZONTE/JORDÃO

Dias/mês	Km/diário	Km/Mês	Valor km	Valor km/mês	Km/ano	Valor km/ ano
22	65,60	1.443,20	R\$ 10,22	R\$ 14.749,50	17.318,40	R\$ 176.994,05

Saída: 05h50min: Rua Baturité (Garagem do Transporte Escolar Estádio Domingão) - BR 116 Rodovia Santos Dumont - Rua Ana Nogueira Lopes - Rua José Narcélio de Sousa - Rua Judite Eduardo Pereira - Rua Antônio Salvador - Rua Raimundo Chicó - Rua Juvenal Simeão - Rua José Marcelo de Sousa - Rua José Narcélio de Sousa - Rua Elias Bento Ferreira (EEMF. Manoel Felipe dos Santos) - Rua Valderi Tavares - Rua Luiz da Mata - Rua Antônio Agostinho da Silva (EEMF. Milton Nogueira Neris. Posto de Combustível 40) - BR 116 Rodovia Santos Dumont - Rua Baturité (Garagem do Transporte Escolar Estádio Domingão); **16,10km**

45

Retorno: 10h45min: Rua Baturité (Garagem do Transporte Escolar Estádio Domingão) - Av. do Viaduto de Horizonte - BR 116 Rodovia Santos Dumont - Rua Antônio Agostinho da Silva (EEMF. Milton Nogueira Neris. Posto de Combustível 40) - Rua Luiz da Mata - Rua Valderi Tavares - Rua Elias Bento Ferreira (EEMF. Manoel Felipe dos Santos) - Rua José Narcélio de Sousa - Rua José Bernardo - Rua Juvenal Simeão - Rua Raimundo Chicó - Rua Antônio Salvador - Rua Judite Eduardo Pereira - Rua José Narcélio de Sousa - Rua Ana Nogueira Lopes; **16,80km**

Retorno: 12h20min: Rua Ana Nogueira Lopes - Rua José Narcélio de Sousa - Rua Judite Eduardo Pereira - Rua Antônio Salvador - Rua Raimundo Chicó - Rua Juvenal Simeão - Rua José Marcelo de Sousa - Rua José Narcélio de Sousa - Rua Elias Bento Ferreira (EEMF. Manoel Felipe dos Santos) - Rua Valderi Tavares - Rua Luiz da Mata - Rua Antônio Agostinho da Silva (EEMF. Milton Nogueira Neris. Posto de Combustível 40) - BR 116 Rodovia Santos Dumont - Rua Baturité (Garagem do Transporte Escolar Estádio Domingão); **13,60km**

Retorno: 16h45min: Rua Baturité (Garagem do Transporte Escolar Estádio Domingão) - Av. do Viaduto de Horizonte - BR 116 Rodovia Santos Dumont - Rua Antônio Agostinho da Silva (EEMF. Milton Nogueira Neris. Posto de Combustível 40) - Rua Luiz da Mata - Rua Valderi Tavares - Rua Elias Bento Ferreira (EEMF. Manoel Felipe dos Santos) - Rua José Narcélio de Sousa - Rua José Bernardo - Rua Juvenal Simeão - Rua Raimundo Chicó - Rua Antônio Salvador - Rua Judite Eduardo Pereira - Rua José Narcélio de Sousa - Rua Ana Nogueira Lopes, BR 116 Rodovia Santos Dumont - Rua Baturité (Garagem do Transporte Escolar Estádio Domingão); **19,10km**

3.5. Os preços de referência foram estimados com base nas pesquisas de preços realizadas pelo Município de Horizonte/CE, as quais estão acostadas nos autos do processo licitatório, e deram origem aos preços estimados abaixo especificados, que totalizam um valor global de **R\$ 11.152.573,34 (onze milhões cento e cinquenta e dois mil quinhentos e setenta e três reais e trinta e quatro centavos).**





4. DO PRAZO E LOCAL DE EXECUÇÃO DOS SERVIÇOS:

4.1. DAS ORDENS DE SERVIÇOS: Os serviços licitados/contratados serão executados mediante expedição de ORDENS DE SERVIÇOS, por parte da unidade gestora ao licitante vencedor/contratado, que indicarão os quantitativos a serem realizados, de acordo com a conveniência e oportunidade administrativa, a necessidade e disponibilidade financeira da Contratante.

4.1.1. A ordem de serviços emitida conterá os sistemas pretendidos e a respectiva quantidade, devendo ser entregue ao detentor/contratado no seu endereço físico, ou enviada via fac-símile ao seu número de telefone, ou ainda remetida via e-mail ao seu endereço eletrônico, cujos dados constem do cadastro de fornecedores ou do próprio contrato.

4.1.2. Observadas as determinações e orientações constantes da ordem de serviços, o fornecedor deverá executar os serviços no local indicado, dentro do prazo e horários previstos, oportunidade em que receberá o atesto declarando a sua execução.

4.1.3. O aceite dos serviços pelo órgão solicitante não exclui a responsabilidade civil do fornecedor por vício de quantidade, qualidade ou disparidade com as especificações estabelecidas no anexo do edital quanto aos serviços realizados.

4.2. DO PRAZO E LOCAL DE EXECUÇÃO: Os serviços deverão ser executados imediatamente, após ordem de serviços emitida pela contratante.

4.2.1. Para os serviços objeto deste certame, deverá ser emitida fatura e nota fiscal mensal em nome do Município de Horizonte/CE.

4.2.1.1. As informações necessárias para emissão da fatura e nota fiscal deverão ser requeridas junto a contratante.

4.2.2. No caso de constatação da inadequação dos serviços fornecidos às normas e exigências especificadas no edital e na proposta de preços vencedora a Administração os recusará, devendo ser de imediato ou no prazo máximo de 24 (vinte e quatro) horas adequadas às supracitadas condições, sob pena de aplicação das penalidades cabíveis, na forma da lei e deste instrumento.

4.2.3. As prorrogações de prazo serão concedidas somente mediante justificativa, permissiva legal e conveniência atestada pelo Município de Horizonte/CE.

4.3. Os serviços deverão ser executados, observando rigorosamente as condições contidas no termo de referência, no edital, e no contrato e as disposições constantes de sua proposta de preços, bem ainda as normas vigentes, assumindo o fornecedor a responsabilidade pelo pagamento de todos os impostos, taxas e quaisquer ônus de origem federal, estadual e municipal, bem como, quaisquer encargos judiciais ou extrajudiciais, sejam trabalhistas, previdenciários, fiscais e comerciais resultantes da execução do fornecimento que lhes sejam imputáveis, inclusive com relação a terceiros, e ainda:

- a) A reparar, corrigir, remover ou substituir, às suas expensas, no total ou em parte, o objeto do serviço em que se verificarem vícios, defeitos ou incorreções;
- b) Responsabilizar-se pelos danos causados diretamente à Administração ou a terceiros, decorrentes de sua culpa ou dolo na execução do fornecimento, não excluindo ou reduzindo essa responsabilidade a fiscalização ou o acompanhamento pelo órgão interessado;
- c) Indicar preposto, aceito pela Administração, para representá-lo na execução do serviço. As decisões e providências que ultrapassarem a competência do representante do fornecedor deverão ser comunicadas aos seus superiores em tempo hábil para a adoção das medidas convenientes;
- d) A entrega dos serviços deve se efetuar de forma a não comprometer o funcionamento dos órgãos solicitantes.

5. DO ENVIO DAS PROPOSTAS:

5.1. O licitante deverá encaminhar a proposta por meio do sistema eletrônico até a data e horário marcados para abertura da sessão, quando, então, encerrar-se-á automaticamente a fase de recebimento de propostas.

5.2. Até a abertura da sessão pública, os licitantes poderão retirar ou substituir a proposta anteriormente apresentada.

5.3. O licitante deverá enviar sua proposta mediante o preenchimento, no sistema eletrônico, dos seguintes campos:

5.3.1. Valor unitário do item, em algarismo, expresso em moeda corrente nacional (real), considerando as quantidades constantes do Termo de Referência;



- 5.3.2. Quantidade de unidades, observada a quantidade total fixada no Termo de Referência para cada item;
- 5.3.3. Descrição detalhada do objeto, contendo as seguintes informações:
- 5.3.3.1. Prazo para execução dos serviços, observado o limite máximo do Termo de Referência;
- 5.3.4. Todas as especificações do objeto contidas na proposta vinculam o fornecedor registrado.
- 5.3.5. Nos valores propostos estarão inclusos todos os custos operacionais, inclusive os relativos ao frete e transporte, encargos previdenciários, trabalhistas, tributários, comerciais e quaisquer outros que incidam direta ou indiretamente no fornecimento dos bens.
- 5.3.6. O prazo de validade da proposta não será inferior a 90 (noventa) dias, a contar da data de sua apresentação.
- 5.3.7. Ao elaborar a proposta de preços, o licitante deverá observar as especificações e detalhamentos dos itens constantes do termo de referência. Havendo divergência entre o detalhamento do Termo de Referência e das especificações constante do sistema Comprasnet, prevalecerá às especificações presentes no Termo de Referência.

6. DA HABILITAÇÃO:

6.1. Como condição prévia ao exame da documentação de habilitação do licitante detentor da proposta classificada em primeiro lugar, o Pregoeiro verificará o eventual descumprimento das condições de participação, especialmente quanto à existência de sanção que impeça a participação no certame ou a futura contratação, mediante a consulta aos seguintes cadastros:

- a) SICAF;
- b) Cadastro Nacional de Empresas Inidôneas e Suspensas – CEIS, mantido pela Controladoria-Geral da União (www.portaldatransparencia.gov.br/ceis);
- c) Cadastro Nacional de Condenações Cíveis por Atos de Improbidade Administrativa, mantido pelo Conselho Nacional de Justiça (www.cnj.jus.br/improbidade_adm/consultar_requerido.php);
- d) Cadastro de Licitantes Inidôneo – mantido pelo Tribunal de Contas da União – TCU – <https://contas.tcu.gov.br/ords/f?p=704144:3:11575132492740::NO:3,4,6::>.

6.1.1. A consulta aos cadastros será realizada em nome da empresa licitante e também de seu sócio majoritário, por força do artigo 12 da Lei nº 8.429, de 1992, que prevê, dentre as sanções impostas ao responsável pela prática de ato de improbidade administrativa, a proibição de contratar com o Poder Público, inclusive por intermédio de pessoa jurídica da qual seja sócio majoritário.

6.1.2. Constatada a existência de sanção impeditiva da participação no certame, o Pregoeiro reputará o licitante inabilitado, por falta de condição de participação.

6.1.3. No caso de inabilitação, haverá nova verificação, pelo sistema, da eventual ocorrência do empate ficto, previsto nos artigos 44 e 45 da LC nº 123, de 2006, seguindo-se a disciplina antes estabelecida para aceitação da proposta subsequente.

6.2. Não ocorrendo inabilitação quanto às condições de participação, o Pregoeiro consultará o Sistema de Cadastro Unificado de Fornecedores – SICAF, em relação à habilitação jurídica, à regularidade fiscal, à qualificação econômico-financeira e qualificação técnica, conforme o disposto nos arts. 4º, caput, 8º, § 3º, 13 a 18 e 43, III, da Instrução Normativa SLTI/MP nº 2, de 11.10.10.

6.2.1. Também poderão ser consultados os sítios oficiais emissores de certidões, especialmente quando o licitante esteja com alguma documentação vencida junto ao SICAF.

6.2.2. Caso o Pregoeiro não logre êxito em obter a certidão correspondente através do sítio oficial, ou na hipótese de se encontrar vencida no referido sistema, o licitante será convocado a encaminhar, nos termos do item 6.3, documento válido que comprove o atendimento das exigências deste Edital, sob pena de inabilitação, ressalvado o disposto quanto à comprovação da regularidade fiscal das microempresas, empresas de pequeno porte e equiparadas, conforme estatui o art. 43, § 1º da LC nº 123, de 2006.

6.2.3. No mesmo prazo e da mesma forma, enquanto não constarem do SICAF informações acerca da regularidade trabalhista, deverá o licitante encaminhar prova de inexistência de débitos inadimplidos perante a justiça do trabalho, mediante a apresentação de certidão negativa ou positiva com efeito de negativa, nos termos do Título VII-A da consolidação das leis do trabalho, aprovada pelo decreto-lei nº 5.452, de 1º de maio de 1943.

6.3. Os licitantes que não estiverem cadastrados no Sistema de Cadastro Unificado de Fornecedores – SICAF, ou que não atendam todas as exigências de Habilitação deste edital, deverão apresentar a seguinte documentação relativa à habilitação jurídica, à regularidade fiscal, à qualificação econômico-financeira e qualificação técnica.

6.4. Habilitação Jurídica:



- a) no caso de empresário individual, inscrição no Registro Público de Empresas Mercantis;
- b) em se tratando de sociedades comerciais ou empresa individual de responsabilidade limitada: ato constitutivo em vigor, devidamente registrado, e, no caso de sociedades por ações, acompanhado de documentos de eleição de seus administradores;
- c) inscrição no Registro Público de Empresas Mercantis onde opera, com averbação no Registro onde tem sede a matriz, no caso de ser o participante sucursal, filial ou agência;
- d) inscrição do ato constitutivo no Registro Civil das Pessoas Jurídicas, no caso de sociedades simples, acompanhada de prova de diretoria em exercício;
- e) no caso de sociedade cooperativa: ata de fundação e estatuto social em vigor, com a ata da assembleia que o aprovou, devidamente arquivado na Junta Comercial da respectiva sede, bem como o registro de que trata o art. 107 da Lei nº 5.764, de 1971;
- f) decreto de autorização, em se tratando de sociedade empresária estrangeira em funcionamento no País;

6.5. Regularidade Fiscal e Trabalhista:

- a) prova de inscrição no Cadastro Nacional de Pessoas Jurídicas;
- b) prova de inscrição no cadastro de contribuintes estadual ou municipal, relativo ao domicílio ou sede do licitante, pertinente ao seu ramo de atividade e compatível com o objeto contratual;
- c) prova de regularidade com a Fazenda Nacional e com a Seguridade Social (Certidão de Débitos Relativos a Créditos Tributários Federais e à Dívida Ativa da União, emitida conjuntamente pela Secretaria da Receita Federal do Brasil);
- d) prova de regularidade com o Fundo de Garantia do Tempo de Serviço (FGTS);
- e) prova de inexistência de débitos inadimplidos perante a justiça do trabalho, mediante a apresentação de certidão negativa ou positiva com efeito de negativa, nos termos do Título VII-A da consolidação das leis do trabalho, aprovada pelo decreto-lei nº 5.452, de 1º de maio de 1943;
- f) prova de regularidade com a Fazenda Estadual do domicílio ou sede do licitante;
- g) prova de regularidade com a Fazenda Municipal do domicílio ou sede do licitante;
- h) As microempresas e empresas de pequeno porte deverão apresentar toda a documentação exigida para efeito de comprovação de regularidade fiscal e trabalhista, mesmo que esta apresente alguma restrição;
- i) Havendo alguma restrição na comprovação da regularidade fiscal e trabalhista, será assegurado o prazo de 05 (cinco) dias úteis, cujo termo inicial corresponderá ao momento em que o proponente for declarado o vencedor do certame, prorrogáveis por igual período, a critério da Pregoeira, para a regularização da documentação e emissão de eventuais certidões negativas ou positivas com efeito de certidão negativa;
- j) A não-regularização da documentação, no prazo estabelecido, implicará decadência do direito à contratação, sem prejuízo das sanções previstas no art. 81, da Lei nº 8.666/93, sendo facultado a convocação dos licitantes remanescentes, na ordem de classificação, para a assinatura do contrato, ou a revogação da licitação ou do item, conforme o caso;

6.6. Qualificação Econômico-Financeira:

- a) Certidão negativa de falência ou concordata ou recuperação judicial, expedida pelo distribuidor da sede da pessoa jurídica, dentro do prazo de validade previsto na própria certidão, ou, na omissão desta, expedida há menos de 30 (trinta) dias contados da data da sua apresentação;
 - a1) É permitida a participação de empresa em condição de recuperação judicial desde que amparada em certidão emitida pela instância judicial competente, que certifique que a interessada está apta econômica e financeiramente a participar de procedimento licitatório nos termos da Lei 8.666/1993, nos termos do acórdão nº 1201/2020 do TCU.
- b) Prova de capital social ou patrimônio líquido mínimo equivalente a 10% (dez por cento) do valor estimado da contratação.
 - b1) Entende-se por “valor estimado da contratação” como o valor final vencido pelo licitante.
 - b2) Havendo mais de um item vencido pela mesma licitante, a comprovação a que se diz respeito na alínea “b” será realizada levando-se em consideração a totalidade dos itens vencidos. Constatado a ausência de capital social ou patrimônio líquido insuficiente quanto ao somatório, a licitante poderá optar pelos itens os quais deseja continuar como classificada. Não o fazendo, a Pregoeira procederá com esta classificação levando-se em





consideração a maior pluralidade de itens e a sequência procedida.

6.7. Qualificação Técnica:

a) Atestado de desempenho anterior fornecido por pessoa jurídica de direito público ou privado, com identificação do assinante, comprovando aptidão da licitante para desempenho de atividades compatíveis com o objeto da licitação.

a.1) Em se tratando de Atestado fornecido por pessoa jurídica de direito privado, este deverá vir com firma reconhecida do assinante;

a.2) O atestado deverá ser emitido em papel timbrado que identifique a pessoa jurídica declarante, com nome e cargo do signatário;

a.3) Não será aceito atestado emitido pelo licitante em seu próprio nome, nem os que se refiram a períodos de testes, demonstrações ou utilização não comercial, e nenhum outro que não tenha se originado de contratação;

a.4) Os licitantes deverão apresentar apenas atestado necessário e suficiente para comprovação do exigido;

a.5) O atestado deverá conter as seguintes informações básicas:

1) Nome do contratado e do contratante;

2) Identificação do contrato com tipo ou natureza dos serviços;

3) Declaração satisfatória na execução do serviço.

a.6) Nos termos do § 3º do artigo 43 da Lei 8666/93, "é facultada à Comissão ou autoridade superior, em qualquer fase da licitação, a promoção de diligência destinada a esclarecer ou a complementar a instrução do processo, vedada a inclusão posterior de documento ou informação que deveria constar originariamente da proposta", assim sendo, a Pregoeira poderá exercer a sua prerrogativa administrativa de sanar dúvidas, quanto ao atestado de capacidade técnica, e poderá solicitar no sistema, caso julgue necessário, a apresentação de nota fiscal dos serviços referidos no atestado de capacidade técnica.

b) Declaração de disponibilidade do(s) veículo(s), sob as penas cabíveis, conforme permissivo do §6º do art. 30 da Lei nº 8.666/93;

b.1) A declaração de disponibilidade do(s) veículo(s) de que trata a alínea "b" deverá ser subscrita por quem detém poderes de representação da licitante, e deverá ser prestada com plena veracidade, sob pena de infringência ao artigo 299 do Código Penal.

c) Certificado de Registro na Agência Reguladora do Estado do Ceará -ARCE, na modalidade FRETAMENTO, de acordo com o Decreto nº 29.687/09.

6.8. Declarações: O licitante deverá atender as exigências editalícias quanto as declarações solicitadas nas condições de participação deste edital, mediante o acionamento em campo próprio do sistema, sob pena de inabilitação.

6.9. Os documentos exigidos para habilitação relacionados nos subitens acima, quando não integrantes do sistema do SICAF, deverão ser apresentados pelos licitantes exclusivamente em campo próprio do sistema eletrônico, até a data da abertura do certame.

6.10. Se a menor proposta ofertada for de microempresa, empresa de pequeno porte ou equiparadas, e uma vez constatada a existência de alguma restrição no que tange à regularidade fiscal, a mesma será convocada para, no prazo de 5 (cinco) dias úteis, após solicitação da Pregoeira no sistema eletrônico, comprovar a regularização. O prazo poderá ser prorrogado por igual período.

6.10.1. A prorrogação do prazo poderá ser concedida, a critério da Administração quando requerida pelo licitante, mediante apresentação de justificativa.

6.10.2. A não regularização fiscal no prazo previsto no subitem anterior acarretará a inabilitação do licitante, sem prejuízo das sanções previstas neste Edital, sendo facultada a convocação dos licitantes remanescentes, na ordem de classificação. Se, na ordem de classificação, seguir-se outra microempresa, empresa de pequeno porte ou equiparada com alguma restrição na documentação fiscal, será concedido o mesmo prazo para regularização.

6.11. Havendo necessidade de analisar minuciosamente os documentos exigidos, a Pregoeira suspenderá a sessão, informando no "chat" a nova data e horário para sua continuidade.

6.12. Será inabilitado o licitante que não comprovar sua habilitação, seja por não apresentar quaisquer dos documentos exigidos, ou apresentá-los em desacordo com o estabelecido neste Edital.

6.13. Nos itens não exclusivos a microempresas, empresas de pequeno porte e equiparadas, havendo inabilitação,



haverá nova verificação, pelo sistema, da eventual ocorrência do empate ficto, previsto nos artigos 44 e 45 da LC nº 123, de 2006, seguindo-se a disciplina antes estabelecida para aceitação da proposta subsequente.

6.14. Nos itens exclusivos a microempresas, empresas de pequeno porte e equiparadas, em caso de inabilitação, a Pregoeira retomará o procedimento a partir da fase de julgamento da proposta, examinando a proposta subsequente e, assim sucessivamente, na ordem de classificação.

6.15. Não serão aceitos documentos com indicação de CNPJ diferentes, salvo aqueles legalmente permitidos.

6.16. A Pregoeira poderá, no julgamento da habilitação, sanar erros ou falhas que não alterem a substância dos documentos e sua validade jurídica, mediante decisão fundamentada, registrada em ata e acessível aos licitantes, e lhes atribuirá validade e eficácia para fins de habilitação, observado o disposto na Lei nº 9.784, de 29 de janeiro de 1999.

6.17. Constatado o atendimento às exigências de habilitação fixadas no Edital, o licitante será declarado vencedor.

7. DO PREÇO, DO PAGAMENTO, REAJUSTE E REEQUILÍBRIO:

7.1. PREÇOS: Os preços ofertados devem ser apresentados com a incidência de todos os tributos, encargos trabalhistas, previdenciários, fiscais e comerciais, taxas, fretes, seguros, direitos autorais, deslocamento de pessoal e material, custos e demais despesas que possam incidir direta ou indiretamente sobre a execução do(s) objeto(s) licitado(s), inclusive a margem de lucro.

7.2. PAGAMENTO: O pagamento será feito na proporção da execução dos serviços licitados, sendo este mensal, de conformidade com as notas fiscais/faturas devidamente atestadas pelo gestor da despesa/fiscal do contrato, acompanhadas das Certidões Federal (abrangendo as contribuições sociais), Estadual, Municipal, FGTS e CNDT, do contratado, todas atualizadas, observadas as condições da proposta.

7.2.1. O pagamento será efetuado em até 30 (trinta) dias após o encaminhamento da documentação tratada neste subitem, observadas as disposições editalícias, através de crédito na Conta Bancária do fornecedor.

7.3. REAJUSTE: O valor do contrato não será reajustado antes de decorrido 01 (um) ano da data de apresentação da proposta de preços, circunstância na qual poderá ser aplicado o índice utilizado pelo IGPM divulgado pela Fundação Getúlio Vargas – FGV.

7.4. REEQUILÍBRIO ECONÔMICO-FINANCEIRO: Na hipótese de sobrevirem fatos imprevisíveis, ou previsíveis, porém de consequências incalculáveis, retardadores ou impeditivos da execução do ajustado, ou ainda, em caso de força maior, caso fortuito ou fato do príncipe, configurando álea econômica extraordinária e extracontratual, poderá, mediante procedimento administrativo onde reste demonstrada tal situação e termo aditivo, ser restabelecida a relação que as partes pactuaram inicialmente entre os encargos do contratado e a retribuição da Administração para a justa remuneração do fornecimento, objetivando a manutenção do equilíbrio econômico-financeiro inicial do contrato, na forma do artigo 65, II, "d" da Lei Federal nº 8.666/93, alterada e consolidada.

8. DA VIGÊNCIA DO CONTRATO: O contrato terá validade de até 12 (doze) meses, contados a partir da sua assinatura, podendo ser prorrogado por igual período, convindo as partes contratantes, nos termos do Art. 57, Inciso II, da Lei Federal 8.666/93.

9. DA DOTAÇÃO ORÇAMENTÁRIA: As despesas decorrentes dos contratos correrão à conta dos recursos respectivos da Secretaria de Educação (FME e FUNDEB), nas dotações orçamentárias a seguir:

UNIDADE ORÇAMENTÁRIA	AÇÃO	PROJETO ATIVIDADE	ELEMENTO DESPESA	SUB ELEMENTO	VALOR POR SUB ELEMENTO	FONTE	VALOR POR FONTE
07.01	12 122 0002	2.039 Manutenção das Atividades da Secretaria de Educação	3.3.90.39.00	3.3.90.39.98	R\$ 5.575.482,55	1500100100	R\$9.725.104,52
				3.3.90.39.73	R\$ 4.149.621,97		
	12 362 0017	2.055 Manutenção do Ensino Médio e Pré-Vestibular		3.3.90.39.98	R\$ 738.174,10	1500100100	R\$ 73.817,41
						1553000000	R\$ 73.817,41
07.02	12 361 0013	2.064 Manutenção do Transporte Escolar	3.3.90.39.98	R\$ 689.294,76	1571000000	R\$ 590.539,28	
					1540000000	R\$ 689.294,76	

10. DA FISCALIZAÇÃO DO CONTRATO: A Fiscalização dos Contratos será exercida pelos servidores abaixo indicados, doravante denominados fiscais de contratos, especialmente designados pelos Ordenadores de Despesas,



os quais deverão exercer em toda a sua plenitude a ação de que trata o art. 67 da Lei nº 8.666/93, alterada e consolidada:

UNIDADE ORÇAMENTÁRIA	FISCAL DE CONTRATO
Secretaria de Educação (FME e FUNDEB)	José Aécio Ferreira da Silva Junior

11. DAS OBRIGAÇÕES DAS PARTES:

11.1. As partes se obrigam reciprocamente a cumprir integralmente as disposições do instrumento convocatório, termo de referência, contrato e proposta, da Lei Nº. 8.666/93, alterada e consolidada e da Lei Nº. 10.520/02.

11.2. A CONTRATADA obriga-se a:

11.2.1. Executar as atividades em conformidade com o descrito no termo de referência, parte integrante do contrato, com os mais elevados padrões de competência, integridade profissional e ética.

11.2.2. Designar para a execução do objeto do presente, profissionais qualificados e habilitados, bem como comprovar a experiência exigida no termo de referência, assumindo a responsabilidade pelo pagamento de todos os impostos, taxas e quaisquer ônus de origem federal, estadual e municipal, bem como, quaisquer encargos judiciais ou extrajudiciais, sejam trabalhistas, previdenciários, fiscais e comerciais resultantes do fornecimento do objeto, que lhes sejam imputáveis, inclusive com relação a terceiros, e ainda:

a) A reparar, corrigir, remover ou substituir, às suas expensas, no total ou em parte, o objeto do contrato em que se verificarem vícios, defeitos ou incorreções;

b) Responsabilizar-se pelos danos causados diretamente à Administração ou a terceiros, decorrentes de sua culpa ou dolo na execução do contrato, não excluindo ou reduzindo essa responsabilidade a fiscalização ou o acompanhamento pelo órgão interessado;

c) Aceitar, nas mesmas condições contratuais, os acréscimos ou supressões que se fizerem no fornecimento, até 25% (vinte e cinco por cento) do valor inicial atualizado do contrato, na forma do § 1º do art. 65 da Lei Nº. 8.666/93;

d) Prestar os esclarecimentos que forem solicitados pelos órgãos solicitantes, cujas reclamações se obriga a atender prontamente, bem como dar ciência ao mesmo, imediatamente e por escrito, de qualquer anormalidade que verificar quando da execução do contrato;

e) Não caucionar ou utilizar o contrato celebrado para qualquer operação financeira, sem prévia e expressa autorização da contratante;

f) Submeter-se às normas e condições baixadas pela contratante, quanto ao comportamento, discrição e urbanidade na relação interpessoal;

g) Exercer rigoroso controle de qualidade sobre as informações apresentadas e atuar sempre dentro dos prazos estabelecidos.

11.2.3. A contratada deverá realizar todas as atividades descritas acima deste quando tocante as atividades da Prefeitura Municipal de Horizonte na representação dos Ordenadores de Despesas, em ações correlatas com as atividades profissionais;

11.2.4. No caso de constatação da inadequação do objeto licitado às normas e exigências especificadas no termo de referência, no edital ou na proposta de preços da CONTRATADA, a CONTRATANTE os recusará, devendo no prazo máximo de 24 (vinte e quatro) horas ser adequados às supracitadas condições;

11.3. A CONTRATANTE obriga-se a:

a) Exercer a fiscalização da execução do trabalho;

b) Fornecer o apoio técnico e institucional formal para facilitar o acesso da contratada a todas as informações, instituições e entidades necessárias à consecução dos objetivos de que trata o termo de referência, parte integrante do contrato;

c) Disponibilizar local adequado para a execução dos serviços;

d) Efetuar o pagamento conforme cláusula convencionada no instrumento contratual.

12. DAS SANÇÕES:

12.1. O licitante que convocado dentro do prazo de validade da sua proposta de preços, não assinar o termo de contrato, deixar de entregar ou apresentar documentação falsa exigida para o certame, ensejar o retardamento da execução dos serviços, não mantiver a proposta ou lance, falhar ou fraudar na execução dos serviços, comportar-se de modo inidôneo ou cometer fraude fiscal, ficará impedido de licitar e contratar com o Município de Horizonte/CE



e será descredenciado no Cadastro do Município de Horizonte/CE pelo prazo de até 05 (cinco) anos, sem prejuízo de aplicação das seguintes multas e das demais cominações legais:

I. Multa de 20% (vinte por cento) sobre o valor da contratação no caso de:

- a) Recusar em celebrar o termo de contrato quando regularmente convocado;
- b) Apresentar documentação falsa exigida para o certame;
- c) Não manter a proposta ou lance;
- d) Fraudar na execução do contrato;
- e) Comportar-se de modo inidôneo;

II. Multa moratória de 0,3% (três décimos por cento) por dia de atraso na entrega do objeto solicitado, contados do recebimento da ordem de serviços no endereço constante do cadastro de fornecedores ou do contrato, até o limite de 15% (quinze por cento) sobre o valor do serviço, caso seja inferior a 30 (trinta) dias, no caso de retardamento na entrega;

III. Multa moratória de 20% (vinte por cento) sobre o valor do serviço, na hipótese de atraso superior a 30 (trinta) dias;

12.2. Na hipótese de ato ilícito, outras ocorrências que possam acarretar transtornos às atividades da Administração, desde que não caiba a aplicação de sanção mais grave, ou descumprimento por parte do licitante de qualquer das obrigações definidas neste instrumento, no contrato ou em outros documentos que o complementem, não abrangidas nos subitens anteriores, serão aplicadas, sem prejuízo das demais sanções previstas na Lei Nº. 8.666/93, alterada e consolidada, e na Lei Nº. 10.520/02, as seguintes penas:

- a) Advertência;
- b) Multa de 1% (um por cento) até 20% (vinte por cento) sobre o valor objeto da ordem de serviços, ou do valor global máximo da ata ou contrato, conforme o caso;

12.3. O valor da multa aplicada deverá ser recolhido ao tesouro municipal no prazo de 05 (cinco) dias a contar da notificação ou decisão do recurso, por meio de Documento de Arrecadação Municipal – DAM.

12.3.1- Se o valor da multa não for pago, ou depositado, será automaticamente descontado do pagamento a que o licitante fizer jus.

12.3.2- Em caso de inexistência ou insuficiência de crédito do licitante, o valor devido será cobrado administrativamente ou inscrito como dívida ativa do município e cobrado mediante processo de execução fiscal, com os encargos correspondentes.

12.4. Constituem motivos para rescisão do contrato:

- 12.4.1- o descumprimento das condições contratuais ou o seu cumprimento de forma irregular;
- 12.4.2- a não retirada da respectiva nota de empenho ou instrumento equivalente, no prazo estabelecido pela Administração, sem justificativa aceitável;
- 12.4.3- a não aceitação da redução do preço ofertado, quando se tornar superior àqueles praticados no mercado;
- 12.4.4- razões de interesse público; e
- 12.4.5- quaisquer dos motivos elencados no art. 78 da Lei nº 8.666/93.

12.5. PROCEDIMENTO ADMINISTRATIVO: As sanções serão aplicadas após regular processo administrativo, assegurada à ampla defesa e o contraditório.

12.5.1- No processo de aplicação de penalidades é assegurado o direito ao contraditório e à ampla defesa, garantidos os seguintes prazos de defesa:

- a) 05 (cinco) dias úteis para as sanções exclusivamente de multa e advertência;
- b) 10 (dez) dias corridos para a sanção de impedimento de licitar e contratar com o Município de Horizonte/CE e descredenciamento no Cadastro de Fornecedores do Município de Horizonte/CE pelo prazo de até 05 (cinco) anos.

12.5.2- Para todo ato inconveniente ou ilícito que tenha indício de causar dano ou prejuízo a Administração Pública ou ao erário deverá inaugurar um procedimento administrativo de apuração dos fatos. Os casos ocorridos durante os procedimentos licitatórios serão comunicados oficialmente e, devidamente instruído, pela Pregoeira à Procuradoria Geral do Município para apuração.

13. DAS DISPOSIÇÕES FINAIS:

13.1. Este termo de referência, visa atender as exigências legais para o procedimento licitatório na modalidade Pregão Eletrônico, constando todas as condições necessárias e suficientes, ficando proibido por este termo exigir cláusulas ou condições que comprometam, restrinjam, ou frustrem o caráter competitivo e estabeleçam preferências



ou destinações em razão de naturalidade dos licitantes ou de qualquer outra circunstância impertinente ou irrelevante para sua especificação, conforme disposto nos incisos I, II e III do art. 3º da Lei Nº. 10.520/02.

13.2. Reproduza-se este termo de referência na minuta do edital e no edital.

Horizonte/CE, 28 de fevereiro de 2023.

Rita de Cássia Martins Enéas Moura

Secretária Municipal de Educação

Gestora do Fundo de Manutenção e Desenvolvimento da Educação Básica e de valorização dos Profissionais da Educação – FUNDEB

Ordenadora de Despesa

Portaria Nº 742/202.

(Handwritten signature)





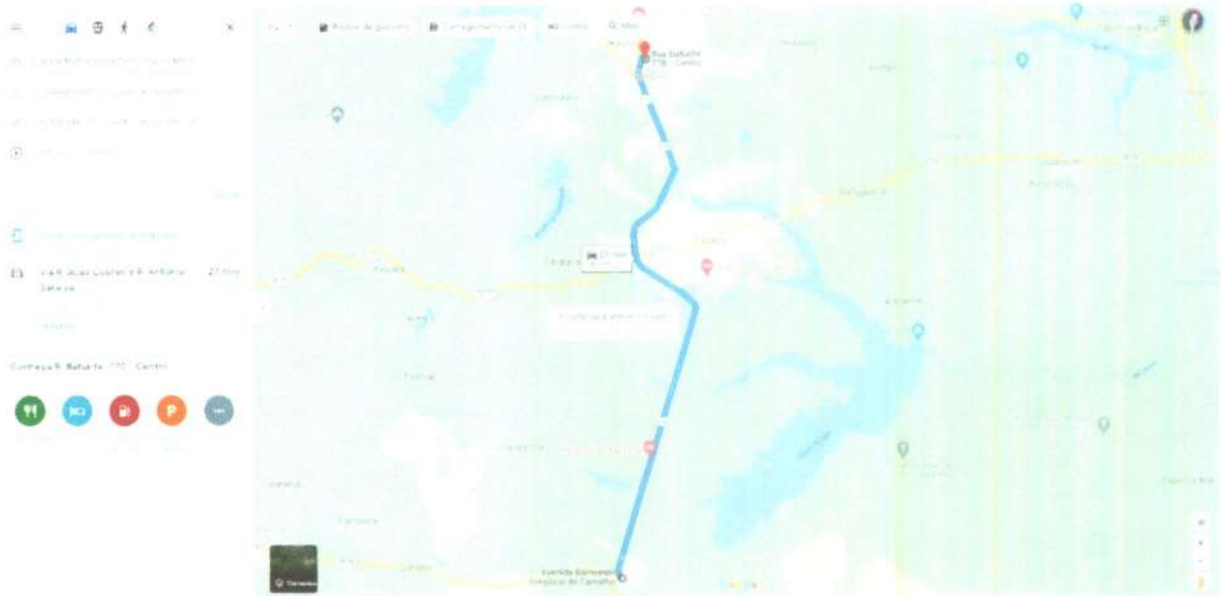
ANEXO I AO TERMO DE REFERÊNCIA
GEORREFERENCIAMENTO DAS ROTAS

(Handwritten mark)



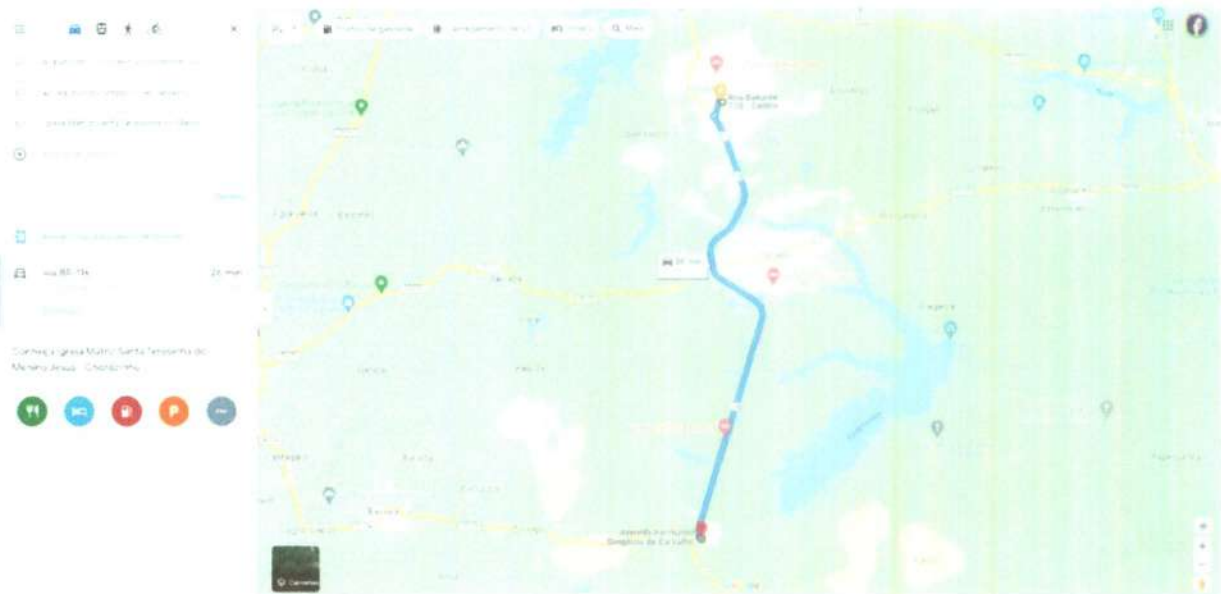
ANEXO I
MAPA DAS ROTAS 2023

ROTA 01 (SAIDA)



<https://www.google.com.br/maps/dir/Igreja+Matriz+Santa+Teresinha+do+Menino+Jesus+-+Chorozinho,+R.+Jo%C3%A3o+Cosner,+76-152+-+Chorozinho,+CE,+62875-000/Av.+Ramundo+Simpl%C3%ADcio+de+Carvalho+-+Chorozinho,+CE,+62875-000/Rua+Baturit%C3%A9,+770+-+Centro,+Horizonte+-+CE/@-4.197556,-38.503002,12.5z/data=!4m2!4m1!1s0x7b8c4560d027030xefaf3e81f735165e12m2!1d-38.4973644!2d-4.3006609!1m5!1m1!1s0x7b8c45057e96430xaf4e74f11fb8097e12m2!1d-38.4981861!2d-4.3001537!1m5!1m1!1s0x7b8b008f34ca1ed0xf99826ab8eb3c27d12m2!1d-38.4880095!2d-4.1047379!3e0>

ROTA 01 (RETORNO)

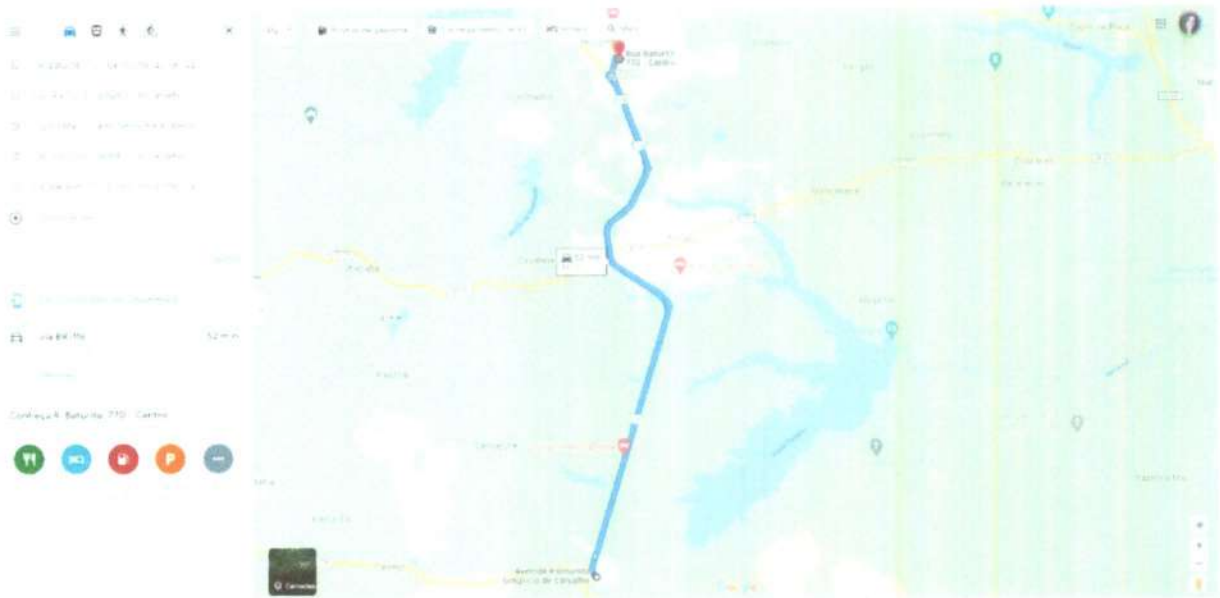


<https://www.google.com.br/maps/dir/Rua+Baturit%C3%A9,+770+-+Centro,+Horizonte+-+CE/Av.+Ramundo+Simpl%C3%ADcio+de+Carvalho+-+Chorozinho,+CE,+62875-000/Igreja+Matriz+Santa+Teresinha+do+Menino+Jesus+-+Chorozinho,+R.+Jo%C3%A3o+Cosner,+76-152+-+Chorozinho,+CE,+62875-000/@-4.1968499,-38.5386758,12.25z/data=!4m2!4m1!1s0x7b8b008f34ca1ed0xf99826ab8eb3c27d12m2!1d-38.4880095!2d-4.1047379!1m5!1m1!1s0x7b8c45057e96430xaf4e74f11fb8097e12m2!1d-38.4981861!2d-4.3001537!1m5!1m1!1s0x7b8c4560d027030xefaf3e81f735165e12m2!1d-38.4973644!2d-4.3006609!3e0>



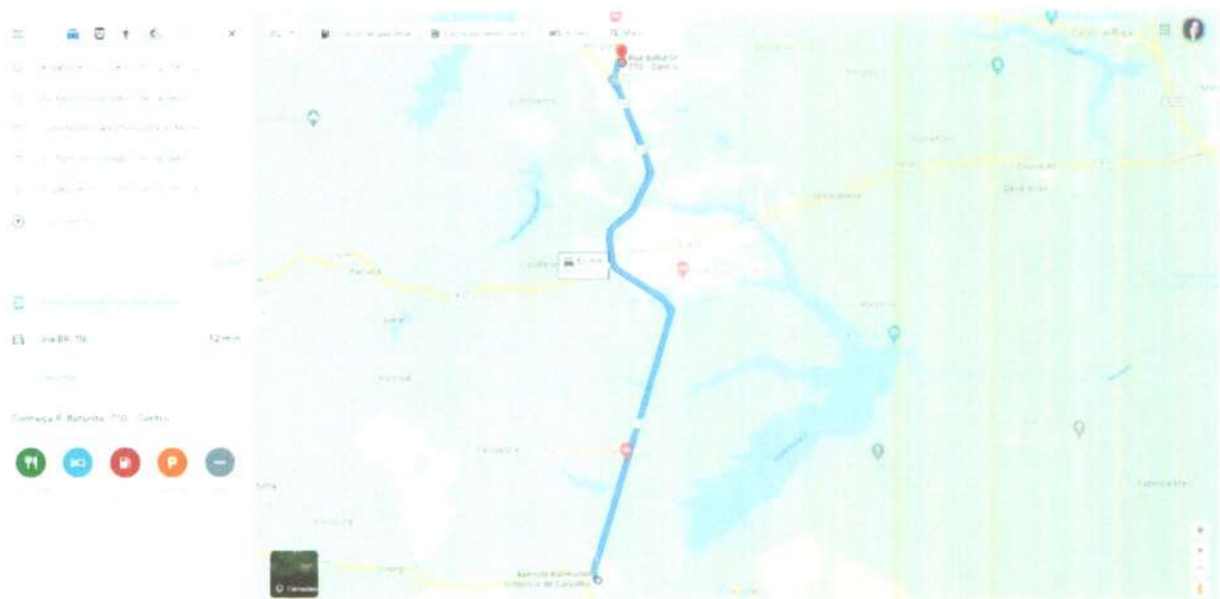


ROTA 02 (SAIDA)



<https://www.google.com.br/maps/dir/Rua+Baturit%C3%A9,+770+-+Centro,+Horizonte+-+CE/Av.+Raimundo+Simpl%C3%ADcio+de+Carvalho+-+Chorozinho,+CE,+62875-000/Igreja+Matriz+Santa+Teresinha+do+Menino+Jesus+-+Chorozinho,+R.+Jo%C3%A3o+Cosner,+76-152+-+Chorozinho,+CE,+62875-000/Av.+Raimundo+Simpl%C3%ADcio+de+Carvalho+-+Chorozinho,+CE,+62875-000/R.+Baturit%C3%A9,+770+-+Centro,+Horizonte+-+CE,+62884-000/@+4.2059146,38.4782492,12.29z/data=!4m3!1m5!1m1!1s0x7b8b008f34ca1ed0xf99826ab8eb3c27d12m2!1d:38.4880095!2d:4.1047379!1m5!1m1!1s0x7b8cf45057e96430xaf4e74ff1fb8097e!2m2!1d:38.498186!2d:4.3001537!1m5!1m1!1s0x7b8cf4560d027030xfaf3e81f735165e12m2!1d:38.4973644!2d:4.3006609!1m5!1m1!1s0x7b8cf45057e96430xaf4e74ff1fb8097e!2m2!1d:38.498186!2d:4.3001537!1m5!1m1!1s0x7b8b008f34ca1ed0xf99826ab8eb3c27d12m2!1d:38.4880095!2d:4.1047379!3e0>

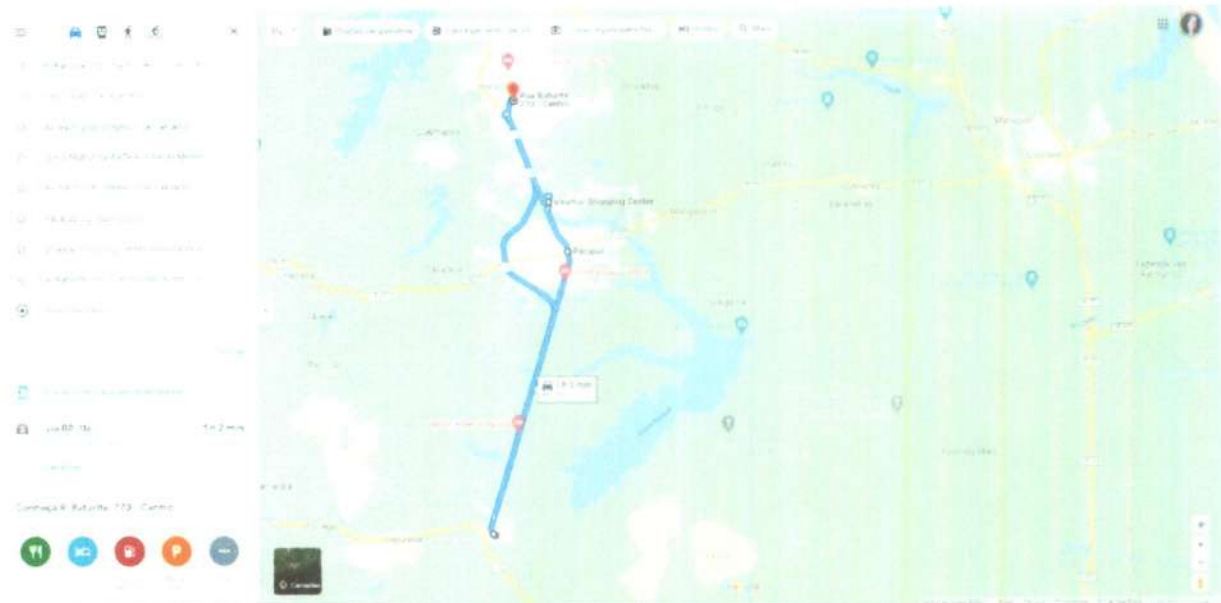
ROTA 02 (RETORNO)



<https://www.google.com.br/maps/dir/Rua+Baturit%C3%A9,+770+-+Centro,+Horizonte+-+CE/Av.+Raimundo+Simpl%C3%ADcio+de+Carvalho+-+Chorozinho,+CE,+62875-000/Igreja+Matriz+Santa+Teresinha+do+Menino+Jesus+-+Chorozinho,+R.+Jo%C3%A3o+Cosner,+76-152+-+Chorozinho,+CE,+62875-000/Av.+Raimundo+Simpl%C3%ADcio+de+Carvalho+-+Chorozinho,+CE,+62875-000/R.+Baturit%C3%A9,+770+-+Centro,+Horizonte+-+CE,+62884-000/@+4.2059146,38.4782492,12.29z/data=!4m3!1m5!1m1!1s0x7b8b008f34ca1ed0xf99826ab8eb3c27d12m2!1d:38.4880095!2d:4.1047379!1m5!1m1!1s0x7b8cf45057e96430xaf4e74ff1fb8097e!2m2!1d:38.498186!2d:4.3001537!1m5!1m1!1s0x7b8cf4560d027030xfaf3e81f735165e12m2!1d:38.4973644!2d:4.3006609!1m5!1m1!1s0x7b8cf45057e96430xaf4e74ff1fb8097e!2m2!1d:38.498186!2d:4.3001537!1m5!1m1!1s0x7b8b008f34ca1ed0xf99826ab8eb3c27d12m2!1d:38.4880095!2d:4.1047379!3e0>

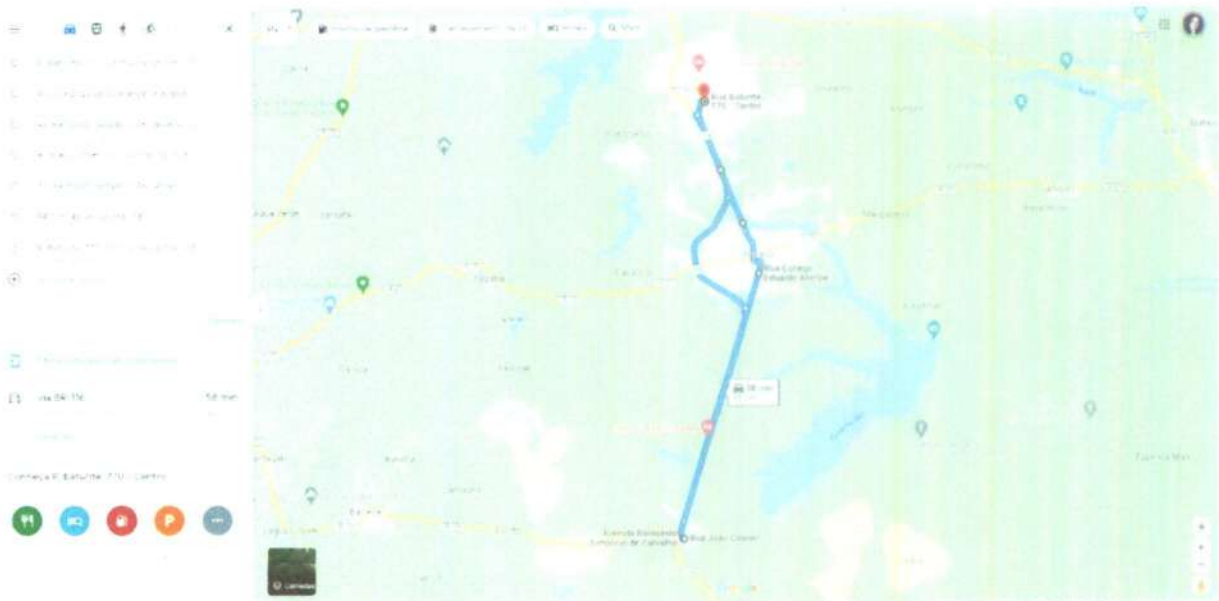


ROTA 03 (SAIDA)



<https://www.google.com.br/maps/dir/Rua+Baturit%C3%A9,+770+-+Centro,+Horizonte+-+CE/Chorozinho,+CE,+62875-000/Avenida+Raimundo+Simpliciano+de+Carvalho/Igreja+Matriz+Santa+Teresinha+do+Menino+Jesus+-+Chorozinho/Av.+Raimundo+Simpliciano+de+Carvalho+-+Chorozinho,+CE,+62875-000/Pacajus,+CE/Viramar+Shopping+Center+-+Rua+Expedito+Chaves+Cavalcante+-+Pacajus,+CE/R.+Baturit%C3%A9,+770+-+Centro,+Horizonte+-+CE,+62884-000/@4.1988728,-38.4447067,12.25z/data=!4m50!4m49!1m1!1s0x7b8b008f34ca1ed0xf99826ab8eb3c27d2m21d:38.49818612d-4.10473791m5!1m1!1s0x7b8c8b3b85268cb0x7784293a7cbadef12m2!1d:38.49822212d-4.30018481m5!1m1!1s0x7b8cf45057e96430xaf4e74ff1fb8097e12m2!1d:38.49818612d-4.30015371m5!1m1!1s0x7b8cf456d0d27030xefaf3e81f735165e12m2!1d:38.497364412d-4.30066091m5!1m1!1s0x7b8cf45057e96430xaf4e74ff1fb8097e12m2!1d:38.49818612d-4.30015371m5!1m1!1s0x7b8b9ed6a1b90890xc5bef6a3430648612m2!1d:38.463774912d-4.17331261m5!1m1!1s0x7b8bbd85cfe34710xf77773da932cf12b12m2!1d:38.472549412d-4.15093721m5!1m1!1s0x7b8b008f34ca1ed0xf99826ab8eb3c27d2m2!1d:38.49822212d-4.104737913e0>

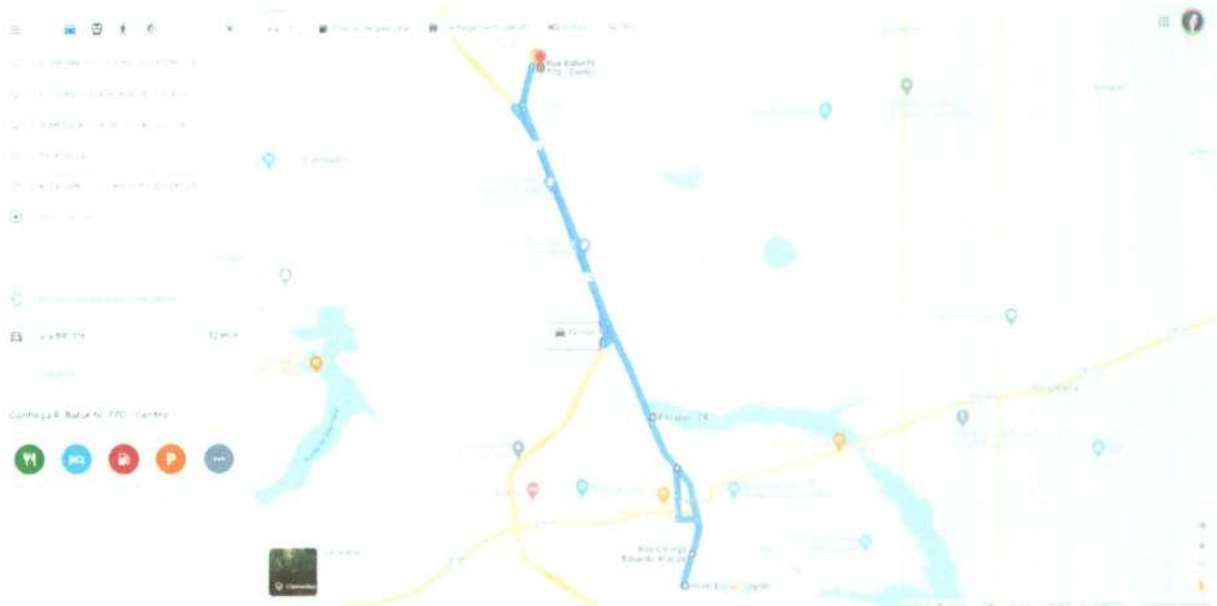
ROTA 03 (RETORNO)



<https://www.google.com.br/maps/dir/R.+Baturit%C3%A9,+770+-+Centro,+Horizonte+-+CE,+62884-000/Rua+C%C3%A9lio+duardo+Araripe+-+Pacajus,+Pacajus+-+CE/Av.+Raimundo+Simpliciano+de+Carvalho+-+Chorozinho,+CE,+62875-000/R.+Jo%C3%A3o+Cosner+-+Chorozinho,+CE,+62875-000/Av.+Raimundo+Simpliciano+de+Carvalho+-+Chorozinho,+CE,+62875-000/BR.116,+42,+Horizonte+-+CE/R.+Baturit%C3%A9,+770+-+Centro,+Horizonte+-+CE,+62884-000/@4.1972669,-38.5323318,12.25z/data=!4m49!4m48!1m10!1m1!1s0x7b8b008f34ca1ed0xf99826ab8eb3c27d2m21d:38.49822212d-4.10473791m4!1m2!1d:38.471237512d-4.15907021s0x7b8ba1b77c6991f0xf91d72b91aa03d371m5!1m1!1s0x7b8b9ea4b4225ed0xe651c66265d47da72m2!1d:38.46398612d-4.18163341m5!1m1!1s0x7b8cf45057e96430xaf4e74ff1fb8097e12m2!1d:38.49818612d-4.30015371m5!1m1!1s0x7b8cf456744fab50x3fed7d8bb8c41be12m2!1d:38.497274612d-4.3004611m5!1m1!1s0x7b8cf45057e96430xaf4e74ff1fb8097e12m2!1d:38.49818612d-4.30015371m5!1m1!1s0x7b8ba79a11af0870xa6632ddbf4938dff12m2!1d:38.48098812d-4.13589311m5!1m1!1s0x7b8b008f34ca1ed0xf99826ab8eb3c27d2m2!1d:38.49822212d-4.104737913e0>

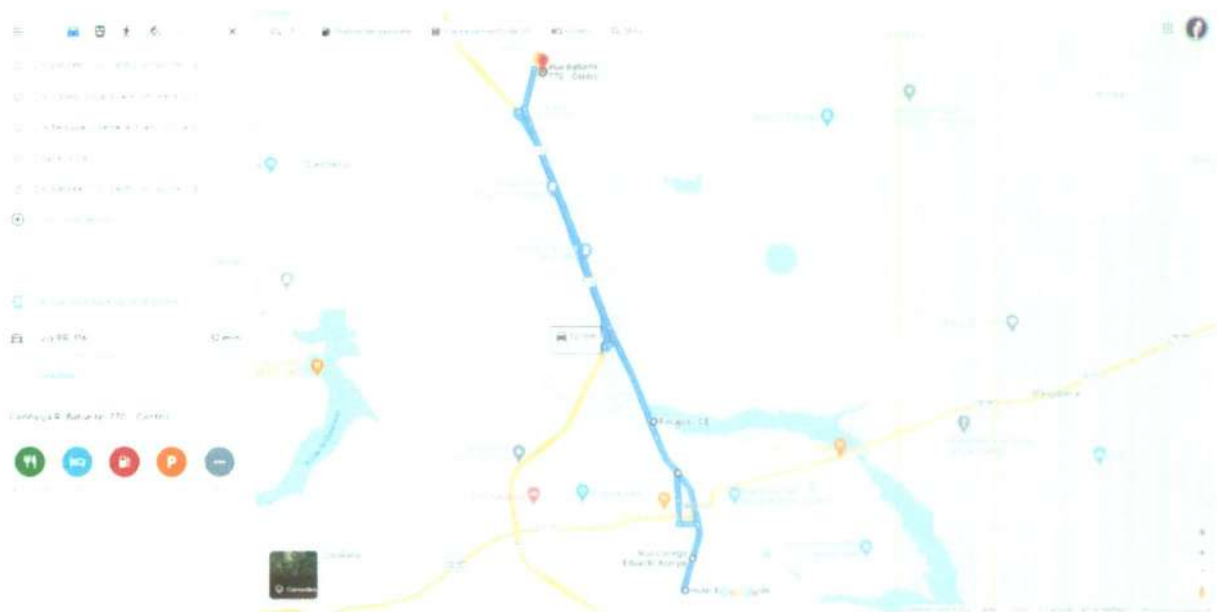


ROTA 04 (SAIDA)



<https://www.google.com.br/maps/dir/R.+Baturit%C3%A9,+770+-+Centro,+Horizonte+-+CE,+62884-000/Rua+C%C3%B4nego+Eduardo+Araripe+-+Pacajus,+Pacajus+-+CE/Hotel+Espa%C3%A7o+Verde,+R.+Francisco+Jardilino,+29+-+Pacajus,+CE,+62870-000/-+1600883,+384702095/Est%C3%A1dio+OFC%C3%ADmpico+Hor%C3%A1cio+Domingos+de+Sousa+-+Rua+Baturit%C3%A9,+770+-+Centro,+Horizonte+-+CE/@-4.1427216,-38.4773927,13.75z/data=!4m3!74m36!1m10!1m11!1s0x7b8b008f34ca1ed0xf99826ab8eb3c27d12m2!1d-38.4880095!2d-4.1047379!3m4!1m2!1d-38.4712375!2d-4.1590702!3s0x7b8ba1b77c6991f0xf91d72b91aa03d37!1m5!1m1!1s0x7b8b9ea4b4225ed0xe651c66265d4a7da2m2!1d-38.463986!2d-4.1816334!1m10!1m11!1s0x7b8b9c7e61aac310x59174fc295b7b40b2m2!1d-38.4651074!2d-4.1867891!3m4!1m2!1d-38.4663339!2d-4.1681463!3s0x7b8b9f3041c30d10x34d8b1e04f9a9b86!1m0!1m5!1m11!1s0x7b8b008f34ca1ed0xf99826ab8eb3c27d12m2!1d-38.4880095!2d-4.1047379!3e0>

ROTA 04 (RETORNO)



<https://www.google.com.br/maps/dir/R.+Baturit%C3%A9,+770+-+Centro,+Horizonte+-+CE,+62884-000/Rua+C%C3%B4nego+Eduardo+Araripe+-+Pacajus,+Pacajus+-+CE/Hotel+Espa%C3%A7o+Verde,+R.+Francisco+Jardilino,+29+-+Pacajus,+CE,+62870-000/-+1600883,+384702095/Est%C3%A1dio+OFC%C3%ADmpico+Hor%C3%A1cio+Domingos+de+Sousa+-+Rua+Baturit%C3%A9,+770+-+Centro,+Horizonte+-+CE/@-4.1427216,-38.4773927,13.75z/data=!4m3!74m36!1m10!1m11!1s0x7b8b008f34ca1ed0xf99826ab8eb3c27d12m2!1d-38.4880095!2d-4.1047379!3m4!1m2!1d-38.4712375!2d-4.1590702!3s0x7b8ba1b77c6991f0xf91d72b91aa03d37!1m5!1m1!1s0x7b8b9ea4b4225ed0xe651c66265d4a7da2m2!1d-38.463986!2d-4.1816334!1m10!1m11!1s0x7b8b9c7e61aac310x59174fc295b7b40b2m2!1d-38.4651074!2d-4.1867891!3m4!1m2!1d-38.4663339!2d-4.1681463!3s0x7b8b9f3041c30d10x34d8b1e04f9a9b86!1m0!1m5!1m11!1s0x7b8b008f34ca1ed0xf99826ab8eb3c27d12m2!1d-38.4880095!2d-4.1047379!3e0>

