



PAVIMENTAÇÃO ASFÁLTICA EM RUAS DO BAIRRO CATOLÉ, NO MUNICÍPIO DE HORIZONTE-CE.

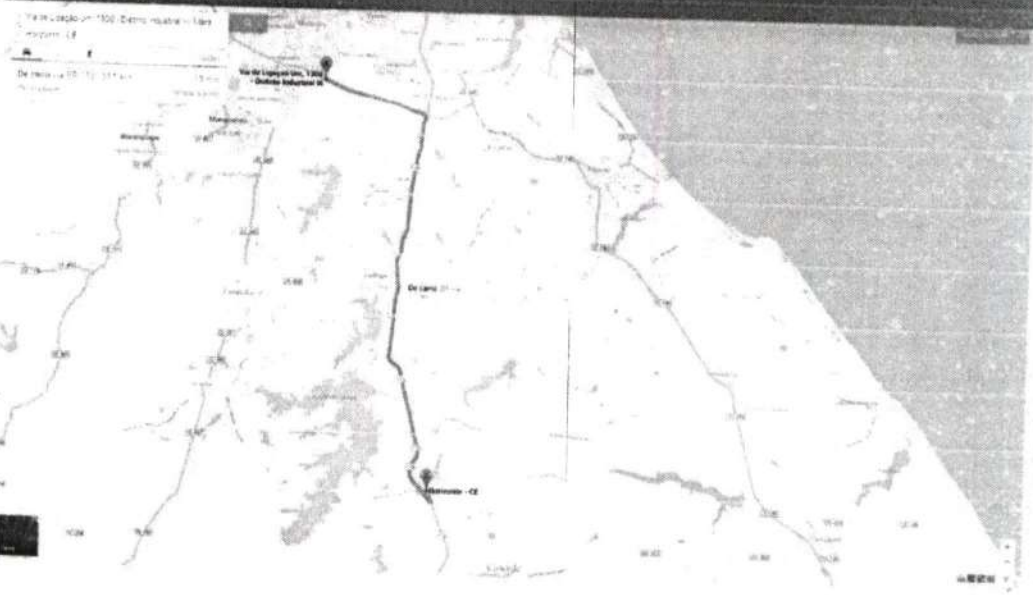
- Transporte de areia – DMT 2,4 Km

Trajetos da Usina até Jazida de Areia
Percurso de 2,4 Km



- Transporte de CBUQ – DMT 37,1 Km

Trajetos da Usina até Horizonte
Percurso de 37,1 Km



[Handwritten signature and initials]



PAVIMENTAÇÃO ASFÁLTICA EM RUAS DO BAIRRO CATOLÉ, NO MUNICÍPIO DE HORIZONTE-CE.

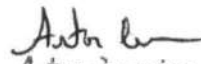
CRITÉRIO DE LIBERAÇÃO E MEDIÇÃO DE SERVIÇOS


Os serviços somente deverão ser executados após emissão de ordem de serviço, acompanhada do respectivo projeto.

Os serviços executados e medidos da forma descrita são pagos de acordo com os seus respectivos preços e unidades contratuais.

Para a comprovação do serviço executado, será necessário apresentação de relatório fotográfico e livro diário de obra, como também a apresentação das coordenadas de início e fim do local do serviço executado. Esses relatórios devem ser entregues semanalmente, porém o controle deve ser diário e previamente apresentado a fiscalização. Também devem ser entregues todo o controle tecnológico dos trechos pavimentados para que os mesmos possam ser medidos, como também o controle de peso emitido pela balança para o CBUQ.

Um trecho pavimentado só terá condições de ser medido se os serviços de pavimentação e sinalização tiverem sido executados, visto que esses serviços em conjunto, tornam o trecho funcional.


Arthur Dantas
Eng. Civil - Habilitação em Engenharia
Mat. 127.129-0 - CREA/CE 07.00913-8


Ricardo Dantas Sampaio
Secretário de Infraestrutura, Urbanismo
Agropecuária e Recursos Hídricos
CPF: 357.726.383-00
Portaria Nº 744/2021



PAVIMENTAÇÃO ASFÁLTICA EM RUAS DO BAIRRO CATOLÉ, NO MUNICÍPIO DE HORIZONTE-CE.

Fotos da Área de Intervenção

OBRA: PAVIMENTAÇÃO ASFÁLTICA EM RUAS DO BAIRRO CATOLÉ, NO MUNICÍPIO DE HORIZONTE-CE.




FOTO Nº	RUA JOSÉ LUIZ
1	BAIRRO CATOLÉ




FOTO Nº	RUA JOSÉ LUIZ
2	BAIRRO CATOLÉ




FOTO Nº	RUA JOSÉ LUIZ
3	BAIRRO CATOLÉ

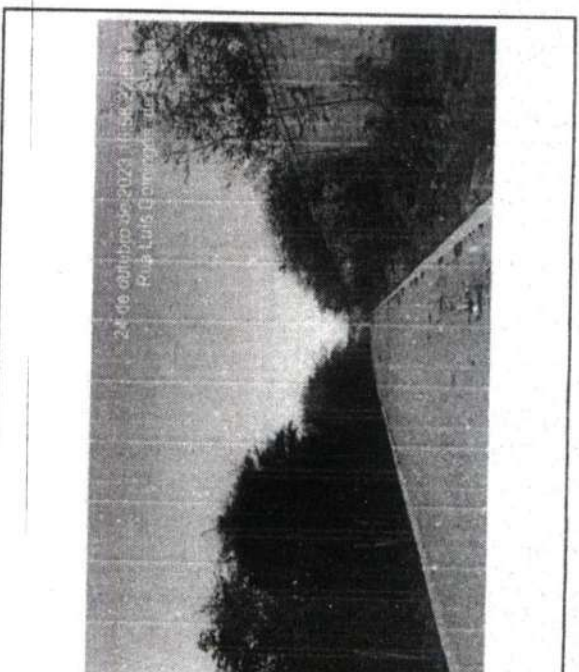


FOTO Nº	RUA LUIZ DOMINGOS
4	BAIRRO CATOLÉ

Ricardo Damasceno Sampaio
Secretário de Infraestrutura, Urbanismo
Agropecuária e Recursos Hídricos
CPF: 357.126.383-00
Matrícula Nº 744/2021

Alba L.
Eng. Civil - Matr. Nº 10.000/00
Matr. Nº 10.000 - Matr. Nº 10.000/00



PAVIMENTAÇÃO ASFÁLTICA EM RUAS DO BAIRRO CATOLÉ, NO MUNICÍPIO DE HORIZONTE-CE.

Anotação de Responsabilidade Técnica - ART



Anotação de Responsabilidade Técnica - ART
Lei nº 6.496, de 7 de dezembro de 1977

CREA-CE

ART OBRA / SERVIÇO
Nº CE2023129005



Conselho Regional de Engenharia e Agronomia do Ceará

INICIAL

1. Responsável Técnico
CARLOS ARTUR CARNEIRO PINHEIRO
Título profissional: ENGENHEIRO CIVIL
RNP: 0617909130
Registro: 337559CE

2. Dados do Contrato
Contratante: MUNICIPIO DE HORIZONTE
RUA CIRO BILHAR
Complemento:
Cidade: HORIZONTE
Bairro: CENTRO
UF: CE
CPF/CNPJ: 23.555.196/0001-86
Nº: 729
CEP: 62860081
Contrato: 2022.03.02.10
Celebrado em: 02/03/2022
Valor: R\$ 3.000,00
Tipo de contratante: Pessoa Jurídica de Direito Público
Ação Institucional: NENHUMA - NÃO OPTANTE

3. Dados da Obra/Serviço
RUA DIVERSAS RUAS
Complemento: RUAS
Cidade: HORIZONTE
Data de Início: 03/10/2023
Previsão de término: 31/12/2023
Finalidade: Infraestrutura
Proprietário: MUNICIPIO DE HORIZONTE
Bairro: CATOLÉ
UF: CE
Código: Não Especificado
Nº: s/n
CEP: 62880000
Coordenadas Geográficas: -4.078006, -38.502505
CPF/CNPJ: 23.555.196/0001-86

4. Atividade Técnica

14 - Elaboração

	Quantidade	Unidade
80 - Projeto > TRANSPORTES > INFRAESTRUTURA URBANA > DE PAVIMENTAÇÃO > #4.2.1.2 - ASFÁLTICA PARA VIAS URBANAS	12.000,00	m2
80 - Projeto > TRANSPORTES > SINALIZAÇÃO > DE SINALIZAÇÃO > #4.9.1.1 - URBANA	12.000,00	m2
35 - Elaboração de orçamento > TRANSPORTES > INFRAESTRUTURA URBANA > DE PAVIMENTAÇÃO > #4.2.1.2 - ASFÁLTICA PARA VIAS URBANAS	12.000,00	m2
35 - Elaboração de orçamento > TRANSPORTES > SINALIZAÇÃO > DE SINALIZAÇÃO > #4.9.1.1 - URBANA	12.000,00	m2

Após a conclusão das atividades técnicas o profissional deve proceder a baixa desta ART

5. Observações
ELABORAÇÃO DE PROJETO E ORÇAMENTO PARA PAVIMENTAÇÃO ASFÁLTICA EM DIVERSAS RUAS DO BAIRRO CATOLÉ, NO MUNICÍPIO DE HORIZONTE-CE.

6. Declarações
- Declaro que estou cumprindo as regras de acessibilidade previstas nas normas técnicas da ABNT, na legislação específica e no decreto n. 5296/2004.

7. Entidade de Classe
NENHUMA - NÃO OPTANTE

8. Assinaturas
Declaro serem verdadeiras as informações acima
Local _____ de _____ de _____
CARLOS ARTUR CARNEIRO PINHEIRO - CPF: 067.474.123-29
Ricardo Dantas Sampaio
MUNICIPIO DE HORIZONTE - CPF: 23.555.196/0001-86
Agropecuária e Recursos Hídricos
CPF: 257.263.373-00
19/10/2023

9. Informações
* A ART é válida somente quando quitada, mediante apresentação do comprovante do pagamento ou conferência em cartório.

10. Valor
Valor da ART: R\$ 96,62 Registrada em: 19/10/2023 Valor pago: R\$ 96,62 Nosso Número: 8216508051

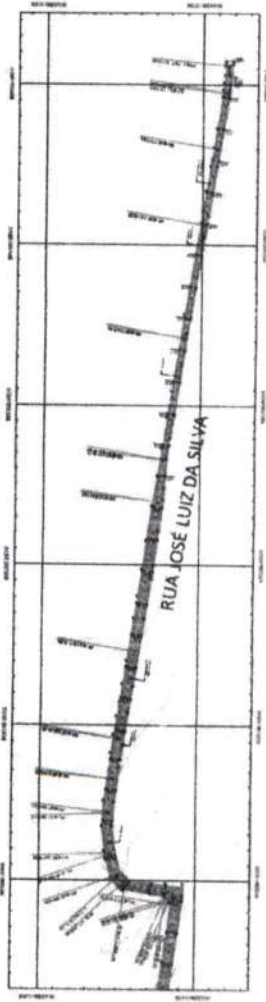
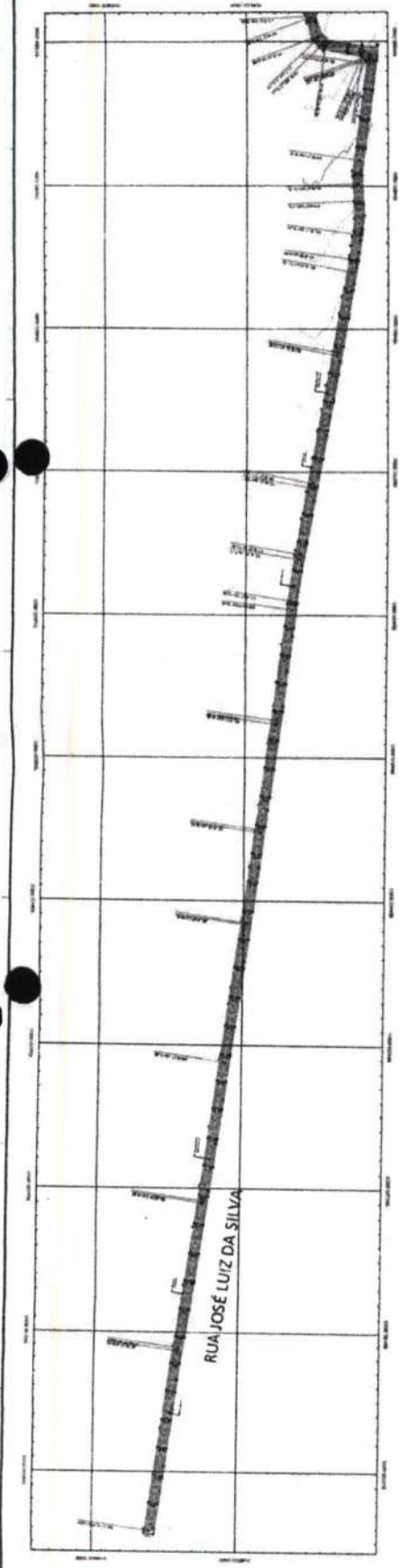
A autenticidade desta ART pode ser verificada em: <https://crea-ce.sitac.com.br/publico/>, com a chave: Dbd8Z
Impressão em: 25/10/2023 às 08:28:04 por: . ip: 192.168.100.1

www.crea-ce.org.br faleconosco@crea-ce.org.br
Tel: (85) 3453-5800 Fax: (85) 3453-5804







PAVIMENTAÇÃO ASFÁLTICA EM RUAS DO BAIRRO CATOLÉ, NO MUNICÍPIO DE HORIZONTE-CE.




LEGENDA

- R-1 Parede orgânica
- R-2 Servido proibido
- R-40 Proibido virar à direita
- R-110 Proibido trânsito de veículos automotores
- R-224 Virar à esquerda
- R-226 Virar à direita
- A-15 Saliente ou lombada
- A-45 Rua sem saída
- Placa em braille
- Placa em papel
- Indicador de Lomadas
- Tubo




A. Eduardo de Faria
 Eng. Civil - Registro Profissional
 Matr. Ter. 152940 - F. 25.150.10.0018-8

COMISSÃO	
Nome	
Assinatura	<i>[Signature]</i>
Carimbo	<i>[Stamp]</i>



Ricardo Dantas de Araújo
 Secretário de Infraestrutura, Planejamento
 Agropecuária e Recursos Hídricos
 CPF: 357.725.83 00
 Portaria Nº 14/2021

Modelo: 1000-0202 - 02-20-81/04


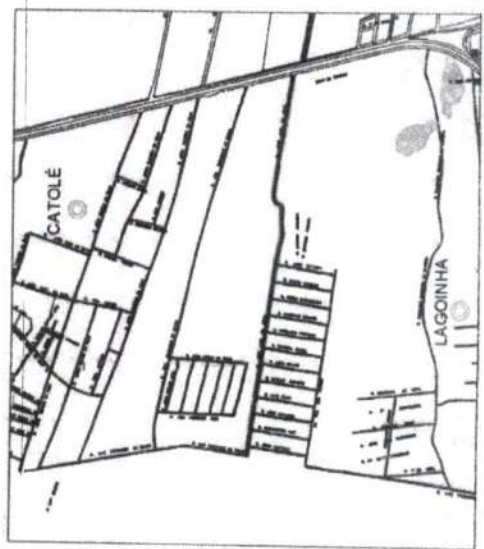


1000 900 800 700 600 500 400 300 200 100 0

0 100 200 300 400 500 600 700 800 900 1000

1:2000

A. <i>[Signature]</i> Eng. Civil - F. 195 Mat. Terr. 155-40 - Matr. 15.003.18-8			
Nome do Projeto	Local	Escala	Projeto



Ricardo Dantas Sampaio
Secretario de Infraestrutura, Urbanismo
Agropecuária e Recursos Hidricos
CPF: 57.744.983-00
Portaria Nº 744/2021

